


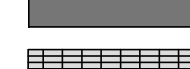




















PÄÄLLYSTEMATERIAALIT, MERKKIEN SELITYKSET:

-  ASFALTIPÄÄLLYSTEINEN AJORATA
-  ASFALTIPÄÄLLYSTEINEN JALKAKÄYTÄVÄ JA PYÖRÄTIE
-  ASFALTIPÄÄLLYSTEINEN TONTTILIITTYMÄ, ASFALTOINTI UUSITAAAN
-  NUPUKIVEYS, HARMAA GRANIITTINUPUKIVI
-  NOPPAKIVEYS, HARMAA GRANIITTINOPPAKIVI
-  NURMETUS
-  HEINÄISTUTUS

RAKENTEET, MERKKIEN SELITYKSET:

-  GRANIITTINEN REUNAKIVI, NÄKYMÄ 12 CM. HARMAA V170
-  MADALLETTU GRANIITTINEN REUNAKIVI, NÄKYMÄ TONTTILIITTYMISSÄ ENINTÄÄN 3 CM JA SUOJATEIDEN YHTEYDESSÄ 0 CM (JK+PP)
-  KIVILINJAN KORKEUSERÖT TASOITETAAN 0.5 METRIN MATKALLA ALASLASKUJEN PÄISSÄ
-  VIISTOON ASENNETTU GRANIITTINEN REUNAKIVI, NÄKYMÄ 3 CM. HARMAA V170
-  REUNAKIVETÖN REUNALINJA (PÄÄLLYSTEEN REUNA)
-  JALKAKÄYTÄVÄN TAI PYÖRÄTIEN REUNALINJA (PÄÄLLYSTEEN REUNA)
-  KATUALUEEN RAJA
-  POISTETTAVA RAKENNE
-  RITILÄKANNELLINEN HULEVESIKAIVO, UUSI
-  HULEVEDEN TARKASTUSKAIVO, UUSI
-  POISTETTAVA PUU
-  ISTUTETTAVA HAVUPUU
-  LAHOPUU
-  VALAISIN
-  POISTETTAVA VALAISIN

19506
 Jkpp 3.73
 Nurmialue 3.75
 Ajokaista 4.91
 Saareke 1.26
 Ajokaista 4.42

Ajokaista 4.96
 Saareke 1.10
 Ajokaista 4.10
 Nurmialue 2.18
 Jkpp 3.54

Ajokaista 3.39
 Ajokaista 3.38
 Nurmialue 3.34
 Jkpp 3.04

Jkpp 3.52
 Nurmialue 2.35
 Ajokaista 3.42
 Ajokaista 3.42

Rev:		ETRS-GK24 / N2000	
Nähtävillä / Kyla		Kaupunginosatunnus: Nummelan piste	
Kohteen nimi: Niuhalanraitin liittämäsaneeraus Asemapiirustus		Hyväksymispäivä:	
Suunnittelija: AFRY T.Salmentausta M. Harjula		Mittakaava: 1:500	
VIHDIN KUNTA		Piirustusnumero: 1	
Suunnitelman päivämäärä ja hyväksyjä: 21.3.2025		Tekninen johtaja Ville Könönen	