















**MERKINTÖJEN SELITYS**

-  jk+pp-tie/ jalkakäytävä
-  ajorata, asfaltti
-  valaisin, suunniteltu
-  kaide
-  nykyinen metsä
-  istutettava havupuu
-  istutettava lehtipuu
-  niitty
-  istutettava pensas
-  seutottu metsän pintamaa
-  kiveys
-  reunakivi
-  uusi hulevesijärjestelmä hulevesiviemäri ja hulevesikaivo
-  kadun likimääräinen korkeusasema



Koordinaattijärjestelmä	ETRS-GK24
Korkeusjärjestelmä	N2000

Tunn.	Lukum.	Muutos	Nimim.	Päiväys	Mittakaava
Rakennuskohteen nimi ja osoite <b>VIHDIN KUNTA</b> Mt 110 Vanha Turuntie			Pinnustuksen sisältö Asemapiirustus Vanha Turuntie		1:500
Katusuunnitelma			Rostintien liittymä		
<b>RAMBOLL</b>			Suunn.ala	Työno	Tiedosto
			Piirustusno <b>101</b>		Muutos
tyv. Jouni Mäkinen	piir. Kokkonen	suunn. Esko Kyyrö			pvm 16.8.2024