N202b
Etelä-Nummelan työpaikka-alue III asemakaava
Huhmari

Osallistumis- ja arviointisuunnitelma

OAS päivitys 17.11.2026



Ella 17.11.2026 § 58 Ella om
Kh xx.xx.2026 § xx Kh liite

Asia 427/10.02.03.00/2024

Kaavan laatija:
Tarja Johansson, *kaavasuunnittelija*
Asemantie 30, 03100 Nummela
s-posti etunimi.sukunimi@vihti.fi
puh. 050 302 4695

KAAVAPROSESSI JA KÄSITTELYVAIHEET:

Aloitusvaihe

OAS ja tavoitteet (N202)

Elinvoimalautakunta 1.11.2022	§ 85	Ella om
Kunnanhallitus 14.11.2022	§ 225	Kh liite 2

Kaava vireille 21.11.2022

OAS päivitys (N202b)

Elinvoimalautakunta 17.11.2026	§ 58	Ella om
Kunnanhallitus xx.xx.2026	§ xx	Liite x

Valmisteluvaihe

Ehdotusvaihe

Kaavan hyväksyminen ja voimaantulo

Raportissa esitetyt lainaukset alueidenkäyttölaista (AKL) eivät ole kaikilta osin suoria lainauksia. Lakipykälien tekstiä on osittain lyhennetty, kuitenkin niin, ettei lakipykälien merkitys ole muuttunut. Alkuperäiset AKL:n säännökset löytyvät mm. osoitteesta *www.finlex.fi*

Osallistumis- ja arviointisuunnitelma on saatavilla Vihdin kunnan kaavoitustoimesta, Asemantie 30, Nummela. Suunnitelmaraportti julkaistaan myös kunnan internet-sivuilla.
Kaavan N202b aineistoa julkaistaan osoitteessa /www.vihti.fi/asuminen-ja-ymparisto/kaavoitus/asemakaavoitus/vireilla-olevat-asemakaavat/nummela-vireilla-olevat-asemakaavat/N202b Etelä-Nummelan työpaikka-alue III

Valokuvat © Vihdin kunnan kaavoituspalvelut Viistoilmakuvat © Vihdin kunta

OSALLISTUMIS- JA ARVIOINTISUUNNITELMA

Kaavaa laadittaessa tulee riittävän aikaisessa vaiheessa laatia kaavan tarkoitukseen ja merkitykseen nähden tarpeellinen suunnitelma osallistumis- ja vuorovaikutusmenettelyistä sekä kaavan vaikutusten arvioinnista.

Osallistumis- ja arviointisuunnitelmassa kerrotaan, miten osalliset voivat osallistua ja vaikuttaa asemakaavan laadintaan sekä miten asemakaavan vaikutuksia on tarkoitus arvioida. Lisäksi siinä esitetään pääpiirteittäin kaavatyön tarkoitus ja tavoitteet sekä kaavatyön lähtötilanne ja kaavan laadinnan eri työvaiheet.

Osallistuminen ja vaikutusten arviointi suunnitellaan jokaista kaavaa varten erikseen. Tämä suunnitelma on laadittu kaavan N202b, Etelä-Nummelan työpaikka-alue III asemakaavan laatimiseksi sekä alueen katujen ja yleisten alueiden suunnitelmien laatimista varten.

Alueidenkäyttölain 63 §:ssä säädetään osallistumis- ja arviointisuunnitelman laatimisesta. Osallistumis- ja arviointisuunnitelma (OAS) on virallinen asiakirja, joka määrittelee kaavan valmistelussa ja kaavan vaikutusten arvioinnissa noudatettavat osallistumisen ja vuorovaikutuksen periaatteet ja tavat sekä kaavan vaikutusten arvioinnin menetelmät.

Osallistumis- ja arviointisuunnitelma on nähtävillä koko kaavatyön ajan Vihdin kunnanvirastolla sekä kunnan internet-sivuilla. Suunnitelmaa voidaan päivittää tarpeen mukaan työn edetessä.

Kaava N202 on ollut vireillä 21.11.2022 alkaen. Kaavan ensimmäinen osa, N202a, on saanut lainvoiman 27.5.2026. Kaavan N202b osalta on laadittu tämä päivitetty osallistumis- ja arviointisuunnitelma.

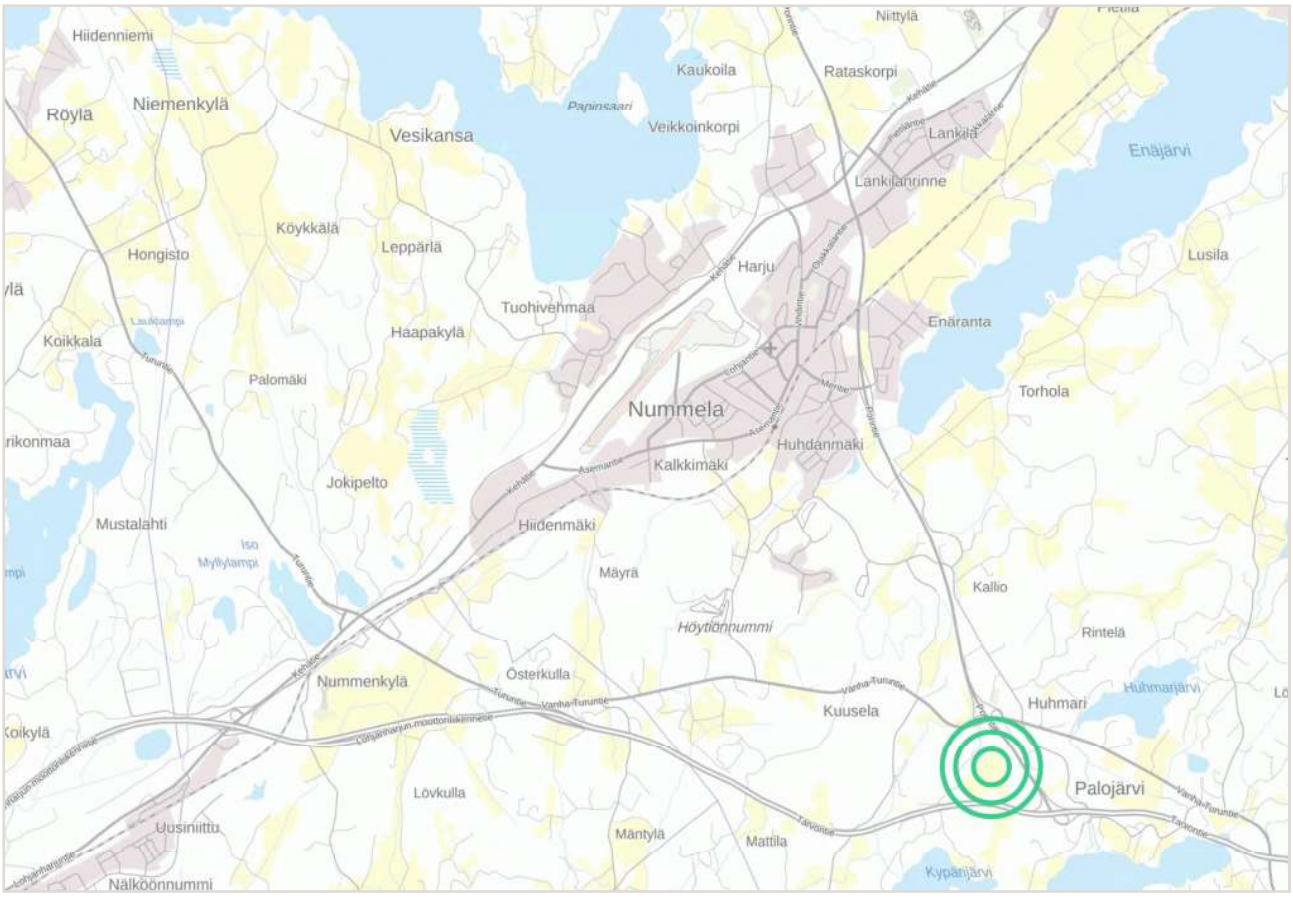

Kuva 1 Kaava-alueen sijainti taustakartalla ©MML

SUUNNITTELUTEHTÄVÄN MÄÄRITTELY JA ALUSTAVAT TAVOITTEET

Asemakaavoitus on alueiden käytön yksityiskohtaista järjestämistä. Alueidenkäyttölain 50 §:n mukaan asemakaavan tarkoituksena on muun muassa osoittaa tarpeelliset alueet eri tarkoituksia varten ja ohjata rakentamista ja muuta maankäyttöä paikallisten olosuhteiden, kaupunki- ja maisemakuvan sekä hyvän rakennustavan edellyttämällä tavalla.

Asemakaava-alue sijoittuu Tarvontien (vt 1) ja Porintien (vt 2) kulmaukseen rajoittuen pohjoisessa Vanhaan Turuntiehen (mt 110). Suunnittelualue jatkaa Etelä-Nummelan työpaikka-aluetta aiemmin asemakaavoitettujen alueiden itäpuolelle. Suunnittelualueen pinta-ala on arviolta noin 90 ha.

Kunnan elinvoimaisuus tarvitsee väestönkasvun lisäksi myös yritysten ja työpaikkojen kasvua. Vihdin kunnan tavoitteena onkin parantaa työpaikkaomavaraisuutta ja vahvistaa kuntalaisille tarjolla olevia palveluita. Kunnan tavoitteena on myös olla yritysystävällinen ja pystyä tarjoamaan aiempaa joustavammin, enemmän ja monipuolisemmin rakennuspaikkoja erilaisten yritysten tarpeisiin.

Tämän asemakaavan alue tulee olemaan kolmas osa laajempaa Etelä-Nummelan työpaikka-aluetta (Rostin yrityspuisto), josta on rakentumassa kunnan merkittävimpiä ja laajimpia yritysalueita, jonne voi sijoittua monipuolisesti teollisuutta sekä erilaisia toimitiloja ja liiketiloja kaupan tarpeisiin. Lisäksi näillä uusilla alueilla voidaan panostaa erityisesti kiertotalouteen ja erilaisten yritysten yhteistoimintaan sen ympärillä. Asemakaavalla on tarkoitus laajentaa Etelä-Nummelan työpaikka-aluetta itään valtateiden 1 ja 2 sekä Vanhan Turuntien kulmaukseen jäävälle alueelle.

Etelä-Nummelan työpaikka-alueen III asemakaavalla tutkitaan työpaikka- ja erityisesti kaupan toimintojen sijoittamista eteläiseen Nummelaan erinomaisten liikenneyhteyksien ulottuville ja näkyvyydeltään houkuttelevalle paikalle. Kunnan tavoitteena on sijoittaa alueelle merkittävissä määrin kaupallisia ja muita palveluja.

Kaavan laatimisessa ja siihen liittyvissä katujen yleissuunnitelmissa on erityisesti huomioitava alueelle kohdistuvat liikennemäärät sekä niiden aiheuttamat liikennevaikutukset ympäröivälle katu- ja tieverkostolle. Alueen tuleva toiminta edellyttää maaston voimakasta muokkaamista, ja kaavan yhteydessä tarkastellaan alueen massatasapainoa ja rakentamisaikaisia vaikutuksia. Hulevesien hallintaan kiinnitetään erityistä huomiota, koska merkittävä osa rakennuspaikoista tulee todennäköisesti päällystettäviksi. Lisäksi kaavan yhteydessä tulee arvioitavaksi erityisesti alueelle sijoittuvien kaupallisten toimintojen laatuun ja mitoitukseen liittyvät vaikutukset koko sen vaikutusalueella, jonka laajuus määritellään selvityksin. Erityisesti vaikutukset Nummelan keskustan elinvoimaisuuteen sekä elinkeino- ja kaupan rakenteeseen ja asiakasvirtoihin tullaan tarkastelemaan kaavan yhteydessä.

Kaavan tavoitteet voivat tarkentua kaavan laadintaprosessin aikana. Osallistumis- ja arviointisuunnitelmaa päivitetään tarvittaessa kaavaprosessin eri vaiheissa.

Alueen katu- ja infrasuunnittelua tehdään samanaikaisesti asemakaavan kanssa.

Alueelle laaditaan tarvittaessa sitova tonttijako asemakaavan yhteydessä. Asemakaava laaditaan lainsäädännön edellyttämällä tavalla tietomallimuotoisena siirtymäaikasäännösten antamissa puitteissa KATJA-asetuksen mukaiset kaavamerkinnät ja -määräykset huomioiden.



Kuva 2 Ilmakuva kaava-alueen lähiympäristöstä. ©Vihdin kunta

SUUNNITTELUN LÄHTÖKOHDAT

Suunnittelualue sijaitsee asemakaavoittamattomalla alueella. Suunnittelualueella on Vihdin kunnan omistamia maa-alueita, mutta myös runsaasti yksityisessä omistuksessa olevaa maata. Suunnittelualueelle ja sen lähiympäristöön sijoittuu myös haja-asutusta. Kaava edellyttää maanhankintaa ja/tai sopimuksia maanomistajien kanssa.

Suunnittelualueen maaston korkeuserot ovat verrattain suuria ja rakennettavuusolosuhteet paikoin haastavia. Alueelle sijoittuu myös suunnittelussa huomioitavia luontoarvoja sekä viheryhteystarpeita.

Suunnittelualueen läpi kulkevat Yöviläntie ja Kivistöntie, jotka jatkuvat alueelta etelään Tarvontien ylittävien siltojen välityksellä. Suunnittelualueen liikenne liittyy Vanhaan Turuntiehen (mt 110), jota ollaan parhaillaan muuttamassa asemakaavoittamalla tiealueesta kaduksi (kaava N204). Vanhan Turuntien välityksellä alueelta on sujuvat liikenneyhteydet edelleen Tarvontielle (vt1), Porintielle (vt2) sekä Hanko-Hyvinkää-tielle (vt25). Etelä-Nummelan työpaikka-alueen kokoojakatu, Hankasalontie, tullaan jatkamaan suunnittelualueelle, jolloin se muodostaa koko työpaikka-alueen läpi kulkevan katuyhteyden. Työpaikka-alueen liikennettä ei tulla ohjaamaan Yöviläntien pohjoisosaan, jonka varrella on olemassa olevaa asutusta, vaan alueelle suunnitellaan uudet katuyhteydet. Uusien katujärjestelyiden myötä alueen ja sen ympäristön osoitteistoon tulee kaavan myötä muutoksia.

Voimassa olevan maakuntakaavan, Vihdin strategisen yleiskaavan sekä Etelä-Nummelan osayleiskaavan mukaiset kaupan mitoitukset asettavat nykyisellään rajoituksia suunnittelualueen sijoittuvan kaupan laadulle ja mitoitukselle. Alueidenkäyttölain muutoksen on ennakoitu tulevan voimaan vuoden 2027 alussa, jolloin kaupan säätelyä koskevat määräykset tulevat muuttumaan. Kunta on käynnistänyt Vihdin kunnan strategisen yleiskaavan päivitystyön, jossa tarkastellaan mm. Etelä-Nummelan osayleiskaavan päivitystarpeita sekä Huhmarin KM-alueen mitoitusta. Nummelan keskustan osalta kaupallisen palvelurakenteen muutoksia ja elinvoimaisuuden vahvistamista käsitellään tekeillä olevan Nummelan osayleiskaavan yhteydessä.

Valtakunnalliset alueidenkäyttötavoitteet

Valtakunnalliset alueidenkäyttötavoitteet (VAT) ovat osa alueidenkäyttölain mukaista alueidenkäytön suunnittelujärjestelmää, ja ne tulee ottaa huomioon kaikessa alueiden käytön suunnittelussa. Valtioneuvosto päätti alueidenkäyttölain 22 § mukaisista valtakunnallisista alueidenkäyttötavoitteista 14.12.2017. Ympäristöministeriö on käynnistänyt valtakunnallisten alueidenkäyttötavoitteiden tarkistuksen, joka koskee energiajärjestelmän toimintavarmuutta ja siihen liittyviä alueidenkäytön kysymyksiä.

Tavoitteiden tarkoituksena on varmistaa valtakunnallisesti merkittävien asioiden huomioon ottaminen kaavoituksessa sekä täsmentää ja konkretisoida kaavojen sisältövaatimuksia valtakunnallisesta näkökulmasta. VATeilla pyritään osaltaan vastaamaan niihin haasteisiin, joita mm. siirtyminen vähähiiliseen yhteiskuntaan, yhdyskuntarakenteen eheyttämisen tarve, elinympäristön laatuvaatimukset, luonnon ja rakennusperinnön säilyminen ja liikenneverkkojen toimivuus alueidenkäytölle asettavat. Valtakunnallisten alueidenkäyttötavoitteiden pääteemat:

- Toimivat yhdyskunnat ja kestävä liikkuminen
- Tehokas liikennejärjestelmä
- Terveellinen ja turvallinen elinympäristö
- Elinvoimainen luonto- ja kulttuuriympäristö sekä luonnonvarat
- Uusiutumiskykyinen energiahuolto

Maakuntakaava

Uusimaa-kaava 2050 on kaavakokonaisuus, joka sisältää Helsingin seudun, Itä-Uudenmaan ja Länsi-Uudenmaan vaihemaakuntakaavat. Vihti on osa Helsingin seudun maakuntakaavaa. Uusimaa-kaavan kokonaisuus sai lainvoiman vuonna 2023.

Etelä-Nummelan työpaikka-alue III kohdalle on maakuntakaavassa osoitettu kaupan alue (oranssi rinkula), tuotannon ja logistiikkatoimintojen kehittämisalue (harmaa rinkula) sekä kaksi valtakunnallisesti merkittävää kaksiajorataista tietä (vt1 ja vt2) ja maakunnallisesti merkittävä tie (mt110).

Kaupan alueen kohdemerkinnällä osoitetaan merkitykseltään seudulliset vähittäiskaupan suuryksiköt keskustatoimintojen alueiden ulkopuolella. Niitä kehitetään sellaista kauppaa varten, joka vaatii paljon tilaa, ei kilpaile keskustaan sijoittuvan kaupan kanssa, ja jonka tyypillinen asiointitiheys on pieni. Merkitykseltään seudullisen vähittäiskaupan suuryksikön enimmäismitoitukseen lasketaan mukaan myös merkitykseltään paikallinen liiketila. Suunnittelumääräyksen mukaan kaupan alueen merkinnän osoittamalle alueelle voidaan yksityiskohtaisemmassa suunnittelussa osoittaa tilaa vaativaa vähittäiskauppaa, joka on merkitykseltään seudullinen vähittäiskaupan suuryksikkö. Kaupan alueet sekä niiden enimmäismitoitukset on Huhmarissa 50 000 k-m2 Kohdemerkinnällä osoitetun kaupan alueen sijainti ja laajuus on määriteltävä yksityiskohtaisessa suunnittelussa siten, että se muodostaa riittävän laajan toiminnallisen kokonaisuuden. Lisäksi on huolehdittava siitä, että kaupan alueen palveluiden toteuttaminen on kytketty ajallisesti alueen saavutettavuuteen joukkoliikenteellä ja mahdollisuuksien mukaan myös kävellen ja pyöräillen.

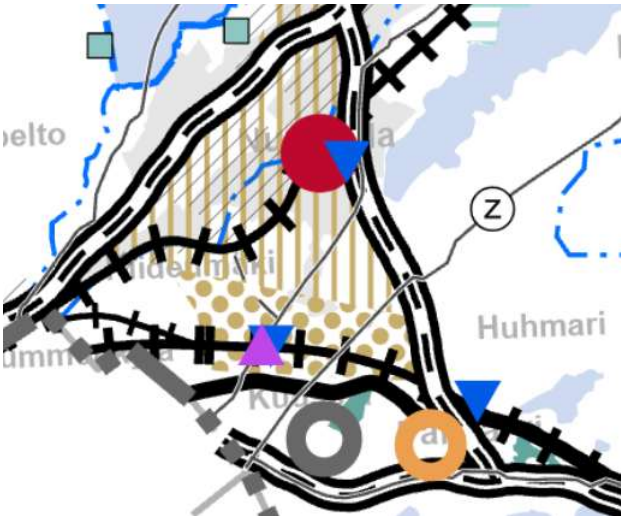

Kuva 3 Ote Uudenmaan voimassa olevien maakuntakaavojen yhdistelmästä Nummelan kohdalta. © Uudenmaanliitto

Tuotannon ja logistiikkatoimintojen kehittämisalue-kohdemerkinnällä osoitetaan taajamatoimintojen kehittämisvyöhykkeiden ulkopuolella olevat laajat tuotannon ja logistiikkatoimintojen kehittämisalueet. Alueita osoitetaan sellaisia toimintoja varten, jotka toimintansa laadun, laajuutensa, ympäristövaikutusten tai muun syyn vuoksi eivät voi sijaita asutuksen välittömässä läheisyydessä. Alueelle voidaan yksityiskohtaisemmassa suunnittelussa osoittaa tarkempien selvitysten perusteella ympäristövaikutuksiltaan merkittäviä teollisuuslaitoksia, vaarallisia kemikaaleja käsitteleviä laitoksia, logistiikkakeskuksia, logistiikkaintensiivistä teollisuutta ja niitä tukevia toimintoja, maa-aineshuoltoon liittyviä toimintoja ja kiertotaloustoimintoja. Merkinnän osoittamalle alueelle voidaan yksityiskohtaisemmassa suunnittelussa osoittaa merkitykseltään seudullinen tuotannon ja logistiikkatoimintojen keskittymä. Merkittävät ympäristöhäiriöt on estettävä teknisin ratkaisuin ja/tai osoittamalla riittävät suoja-alueet. Siltä osin kuin alueella varastoidaan ja/tai valmistetaan polttonesteitä tai muita vaarallisia aineita, alueen ja sen lähiympäristön suunnittelussa on huomioitava varastoinnin aiheuttamat ympäristöriskit. Uusi rakentaminen ja muu maankäyttö on sopeutettava ympäristöönsä tavalla, joka turvaa ympäristö- ja luontoarvot sekä ottaa huomioon alueen kulttuurihistorialliset ja maisemalliset ominaispiirteet. Yksityiskohtaisemmassa suunnittelussa on kiinnitettävä huomiota hulevesien hallintaan ja varauduttava sään ääri-ilmiöihin. Alueen sijainti ja laajuus on määriteltävä tarkemmin yksityiskohtaisemmassa suunnittelussa siten että se muodostaa riittävän laajan toiminnallisen kokonaisuuden. Yksityiskohtaisemmassa suunnittelussa alueelle ei tule osoittaa asumista tai muuta alueelle soveltumatonta toimintaa. Alueen suunnittelussa ja toteutuksessa tulee varata riittävät tilat raskaan liikenteen pysäköinnille.

Uusimaa-kaavan 2050 aineistoon voi tutustua tarkemmin Uudenmaanliiton sivuilla: https://uudenmaanliitto.fi/kaavoitus-ja-liikenne/maakuntakaavat/uusimaa-kaava-2050/

Strateginen yleiskaava (VISY)

Suunnittelualueella on voimassa oikeusvaikutteinen Vihdin strateginen yleiskaava 2050 (VISY), joka sai lainvoiman 19.10.2021. VISYn päivitys on kuulutettu vireille keväällä 2026. Päivityskierroksen erityiskysymyksiä ovat mm. Etelä-Nummelan osayleiskaavan päivitystarpeet, Huhmarin KM-alueen mitoitus, Asemanseutu lähiympäristöineen, joukkoliikenneterminaalien/matkakeskusten sijainnit, yritysalueet, teollisen kokoluokan energiahankkeet ja kyläalueiden suunnitteluperiaatteet.

Strategisessa yleiskaavan yhdyskuntarakenteen ohjaus-pääkartalla alueelle on osoitettu kaksi pääkäyttötarkoitus merkintää:

Monipuolinen työpaikka-alue, joka on tarkoitettu ympäristöhäiriöitä aiheuttamattomille työpaikkatoiminnoille. Alueelle voi sijoittua teollisuutta ja varastointia, mikäli toiminta on ympäristövaikutuksiltaan verrattavissa liike- ja toimistotiloihin. Alueen toteutuksessa tulee kiinnittää myös kävelyn ja pyöräilyn mahdollisuuksiin,

sekä alueen yleiseen viihtyisyyteen. Alueen uusien rakennuspaikkojen muodostamisen tulee perustua asemakaavoitukseen.

Kaupallisten palvelujen alue. Alueelle saa sijoittaa seudullisen tilaa vaativan erikoistavaran vähittäiskaupan suuryksikön, joka voi perustellusta syystä sijoittua myös keskusta-alueiden ulkopuolelle eikä kilpaile keskustaan sijoittuvan kaupan kanssa. Alueella ei tule sallia päivittäistavaroiden myyntiä. Merkitykseltään seudullisen vähittäiskaupan suuryksikön enimmäismitoitus on Huhmarissa 50 000 k-m2 sisältäen myös merkitykseltään paikallisen liiketilan. Merkitykseltään seudullista vähittäiskauppaa ei saa toteuttaa ennen ympäröivien taajamatoimintojen tai työpaikka-alueiden toteuttamista. Lisäksi on huolehdittava siitä, että kaupan alueen palveluiden toteuttaminen on kytketty ajallisesti alueen saavutettavuuteen joukkoliikenteellä ja mahdollisuuksien mukaan myös kävellen ja pyöräillen.

Luonto- kulttuuriarvot sekä virkistys-kartalla alueelle on osoitettu luonnonsuojelualue(Alhonpää). Luonnonsuojelulain mukaisesti perustetut suojelualueet ja-kohteet sekä ei kokonaan luonnonsuojelualueina toteutuneet alueet. Alueella ei saa ryhtyä toimenpiteisiin, jotka saattavat vaarantaa alueen suojeluarvoja. Maaperä, puusto ja muu kasvillisuus tulee säilyttää luonnontilassa. Luonnonsuojelulain mukaisesti perustetuilla suojelualueilla on voimassa AKL 43.2 §:n mukainen ehdoton rakentamisrajoitus sekä AKL:n 128 §:n mukainen toimenpiderajoitus. Suojelualueet toteutetaan luonnonsuojelulainsäädännön mukaisesti.

Kestävä liikenne ja yhdyskuntahuolto-kartalle alue on osoitettu osaksi intensiivisen joukkoliikenteen vyöhykettä ja Huhmarin intensiivisen joukkoliikennekäytävän vyöhykettä. Alueelle on merkitty Seudullinen kävelyn ja pyöräilyn yhteystarve ja siirtoviemärin ohjeellinen varaus. Lisäksi aluetta sivuaa maanteiden pääväylät (vt1 javt2) sekä seututie (mt110). Raideyhteystarve (Länsirata) ja toissijainen asemavaraus (Huhmari) sijatsevat suunnittelualueen pohjoispuolella.

Vihdin strategisen yleiskaavan aineistoon voi tutustua tarkemmin VISYN sivuilla: www.vihti.fi/asuminen-ja-ymparisto/kaavoitus/yleiskaavoitus/vihdin-strateginen-yleiskaava/

Osayleiskaava (ENu)

Suunnittelualueella on voimassa Etelä-Nummelan osayleiskaava, joka sai lainvoiman 8.3.2023. Osayleiskaavassa alueelle on pääkäyttötarkoitus merkintöinä osoitettu työpaikka-aluetta (TP ja TP-3), kaupallisten palvelujen aluetta (KM), suojaviheraluetta (EV-2) sekä haja-asutusaluetta (MTH) ja luonnonsuojelualuetta (SL).



Kuva 4 Ote Vihdin strategisen yleiskaavan pääkartasta Etelä- Nummelan kohdalta. ©Vihdin kunta



Kuva 5 Ote Vihdin strategisen yleiskaavan Luonto- kulttuuriarvot sekä virkistys-kartasta Etelä- Nummelan kohdalta. ©Vihdin kunta



Kuva 6 Ote Vihdin strategisen yleiskaavan kestävä liikenne ja yhdyskuntahuolto-kartasta Etelä- Nummelan kohdalta. ©Vihdin kunta

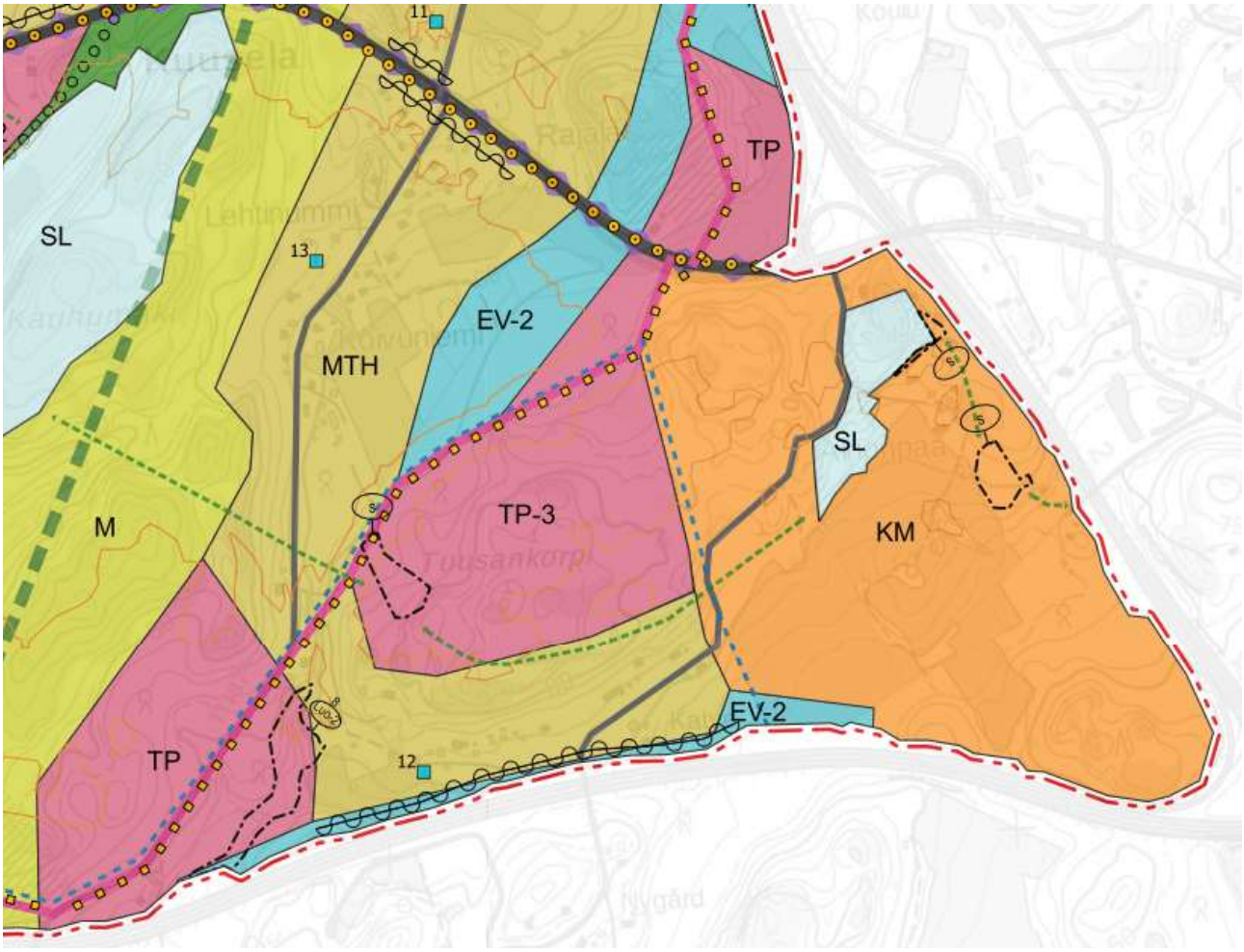

Kuva 7 Ote Etelä-Nummelan osayleiskaavasta. ©Vihdin kunta

Työpaikka-alue (TP) on tarkoitettu työpaikkatoiminnoille. Alueelle voidaan sijoittaa pääkäyttötarkoitukseen liittyviä myymälätiloja, joiden osuus kulloinkin toteutettavasta kerrosalasta saa olla korkeintaan 20 %. Alueelle voi myös sijoittua teollisuutta ja varastointia sekä yhdyskuntateknisen huollon toimintoja, mikäli toiminta on ympäristövaikutuksiltaan verrattavissa liike- ja toimistotiloihin.
Työpaikka-alue (TP-3) on tarkoitettu työpaikkatoiminnoille. Alueella ei sallita myymälätiloja. Alueelle voi myös sijoittua teollisuutta ja varastointia sekä yhdyskuntateknisen huollon toimintoja, mikäli toiminta on ympäristövaikutuksiltaan verrattavissa liike- ja toimistotiloihin.

Kaupallisten palvelujen alue (KM) saa sijoittaa seudullisen tilaa vaativan erikoistavaran vähittäiskaupan suuryksikön, joka voi perustellusta syystä sijoittua myös keskusta-alueiden ulkopuolelle, kuten auto-, rauta-, huonekalu-, puutarha- ja maatalouskauppa sekä paikallinen kauppa, joka ei kilpaile keskustaan sijoittuvan kaupan kanssa. Alueella ei tule sallia päivittäistavaroiden myyntiä. Merkitykseltään seudullisen vähittäiskaupan suuryksikön enimmäismitoitus on Huhmarissa 50 000 k-m2 sisältäen myös merkitykseltään paikallisen liiketilan. Merkitykseltään seudullista vähittäiskauppaa ei saa toteuttaa ennen ympäröivien työpaikka-alueiden toteuttamista. Tarkemmassa suunnittelussa tulee toteuttaa laadukkaat kävelyn, pyöräilyn ja julkisen liikenteen yhteydet alueelle samanaikaisesti kaupan yksiköiden toteuttamisen kanssa. Rakennusten ja rakennelmien tulee olla ympäristöönsä soveltuvia ja korkealaatuisesti toteutettuja. Asemakaavoituksella on osoitettava ekologiset yhteydet luonnon ydinalueilta ekologisen verkoston säilymiseksi. Merkitykseltään seudullisen vähittäiskaupan suuryksikön alaraja on 4000 k-m2.

Energiantuotantoon soveltuva suojaviheralue (EV-2) varataan ympäristöhäiriöiden estämiseen ja vähentämiseen liittyvään toimintaan sekä energian tuotantoon. Meluvalleihin voidaan sijoittaa uusiutuvan energian tuotantoon soveltuvia ja muita maisemaan ja valliin luontevasti soveltuvia elementtejä. Maisemaa muuttava maanrakennustyö, puiden kaataminen tai muu näihin verrattavissa oleva toimenpide on luvanvaraista siten kuin AKL 128 §:ssä on säädetty

Haja-asutusalue (MHT) on pääasiallisesti tarkoitettu maaseutumaiseen asumiseen, jolla sallitaan haja-asutusluonteinen rakentaminen. Maa- ja metsätalouden harjoittamiseen liittyvä rakentaminen on sallittu. Alueelle voi lisäksi sijoittua matkailua tai virkistystä palvelevia toimintoja, ympäristöhäiriöitä aiheuttamattomia työ- ja harrastetiloja sekä talousrakennuksia. Alueiden tehokkaampi rakentaminen voi tulla ajankohtaiseksi asemanseudun osayleiskaavan mukaisen toteutumisen jälkeen. Alueen huomattava lisärakentaminen edellyttää asemakaavallista tarkastelua.

Luonnonsuojelualueen (SL) merkinnällä osoitetaan luonnonsuojelulain nojalla tai muutoin suojeltu tai suojeltava alue. Alueen suojeluarvoja ei saa heikentää. Perustettavan luonnonsuojelualueen tarkempi rajaus ja suojelun perusteet määritellään alueen rajaus- tai perustamispäätöksellä. Muiden suojeltavien kohteiden tai alueiden, joille ei ole vielä perustettu suojelualuetta, rajaukset tarkennetaan jatkosuunnittelussa. Maisemaa muuttava maanrakennustyö, puiden kaataminen tai muu näihin verrattavissa oleva toimenpide on luvanvaraista siten kuin AKL 128 §:ssä on säädetty.

Lisäksi alueelle on osoitettu seudullisesti merkittävä tiejakso (mt110), muu katu- ja tieyhteys (Yöviläntie), uusi pää- tai kokoojakatu, kävelyn ja pyöräilyn seutu- ja aluereitit, meluntorjuntatarve sekä ohjeellinen runkovesijohdon ja siirtoviemärin linjaus. Alueelle sijoittuu myös rakennusperintökohde (12), suojelualuetta (s) ja luonnon monimuotoisuuden kannalta erityisen tärkeä alue (luo-2) sekä liito-oravan kulkuyhteys.

Nummelan osayleiskaavan aineistoon voi tutustua tarkemmin osayleiskaavan sivuilla: www.vihti.fi/asuminen-ja-ymparisto/kaavoitus/yleiskaavoitus/yleiskaavoitus/kaava-0255-nummelan-osayleiskaava/

Asemakaavat

Suunnittelualue sijaitsee kokonaisuudessaan asemakaavoittamattomalla alueella. Alueen lähettyvillä on voimassa seuraavat asemakaavat:

- N198, Etelä-Nummelan työpaikka-alue I asemakaava (lainvoimainen 3.4.2023)
- N202a, Etelä-Nummelan työpaikka-alue II asemakaava (lainvoimainen 27.5.2026)
- N205, Linnanmäen työpaikka-alue asemakaava (lainvoimainen 15.4.2026)

Alueen lähettyvillä on vireillä seuraavat asemakaavat:

- N204, Pillistöntien risteysalue ja mt 110 asemakaava ja asemakaavamuutos
- N215, Pihtisillantien asemakaava

Alueen voimassa oleviin asemakaavoihin voi tutustua tarkemmin Vihdin karttapalvelussa: https://kartta.vihti.fi/ims/

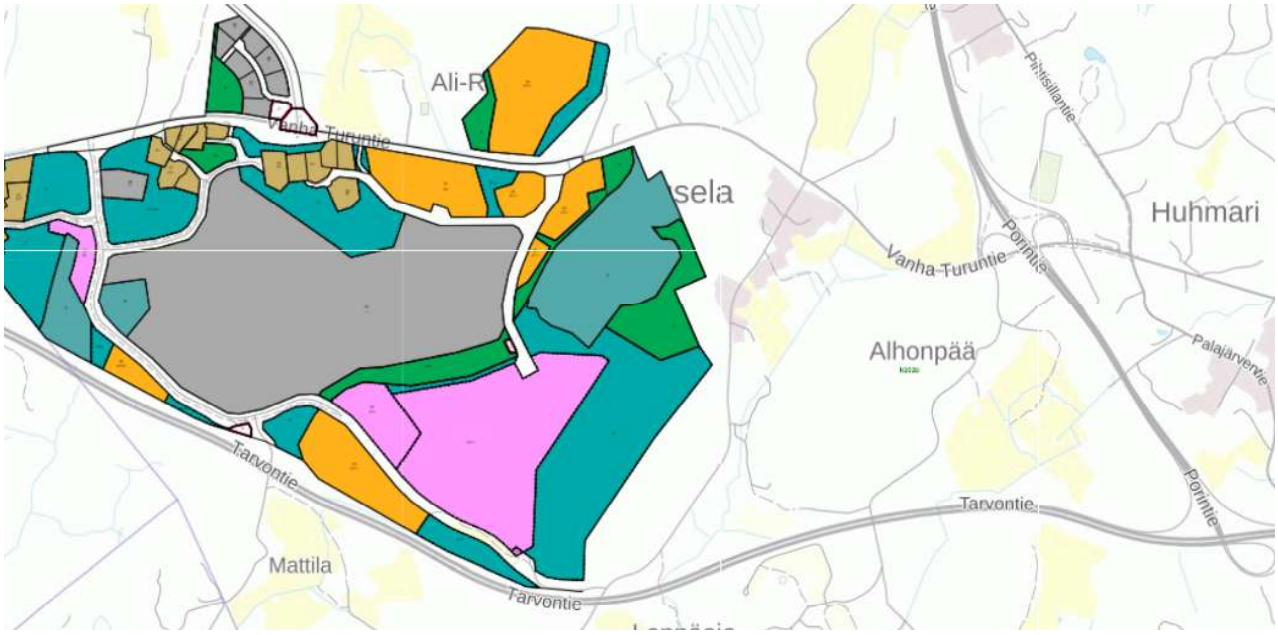

Kuva 8 Ote ajantasa-asemakaavasta. ©Vihdin kunta

Selvitykset ja suunnitelmat

- Uusimaa-kaava 2050. Helsingin seudun vaihemaakuntakaava. Uudenmaan liitto, maakuntavaltuusto 25.8.2020.
- VISO-kaava luonnos. Uudenmaan liitto.
- Vihdin kunnan kehityskuva 2025. Vihdin kunta. Kv 15.11.2004.
- Vihdin kuntastrategia 2026-2033. Vihdin kunta. Kv 23.3.2026.
- Vihdin Strateginen yleiskaava 2050. Vihdin kunta. Kv 21.9.2020.
- Etelä-Nummelan osayleiskaava (sis. yleiskaavaa varten tehdyt selvitykset), Vihdin kunta, KV24.01.2022 §3

- Nummelan keskustan liikennejärjestelmäsuunnitelma 2035. WSP, 2025.
- Vihdin kestävän ja turvallisen liikkumisen suunnitelma. Uudenmaan ELY-keskus. Raportteja 37/2023. Vihdin kunta. Kh 20.1.2020.
- Vihdin kävelyn ja pyöräliikenteen edistämisohjelma 2030. WSP. Kh 15.1.2024.
- Vihdin kunnan päivitetyt ympäristönsuojelumääräykset. Vihdin kunta, 1.9.2024.
- Vihdin kunnan kaavoitusohjelma vuosille 2026-2028. Kv 1.12.2025.
- Vihdin kunnan kestävän energian ja ilmaston toimintasuunnitelma (SECAP). Vihdin kunta. Kh 20.1.2020.
- Nummelan ja Ojakkalan hulevesien hallintasuunnitelma. Sito, 2013.
- Etelä-Nummelan yritysalueen II rakennettavuusselvitys, Ramboll Oy, 5.12.2024
- Etelä-Nummelan yritysalue II, yleissuunnitelma, Ramboll Oy, 26.2.2025
- Liikenneselvitys, Etelä-Nummelan yritysalue II, Ramboll Oy, 3.3.2025
- Hulevesiselvitys, Etelä-Nummelan yritysalue II, N202a, Ramboll Oy, 7.3.2025
- Louhinnan yleissuunnitelma ja louhinnan vaikutusten arviointi, Etelä-Nummelan yritysalue II, kaava N202a, Ramboll Oy, 7.3.2025
- Etelä-Nummelan yritysalue II, Vesihuollon yleissuunnitelma, Ramboll Oy, 7.3.2025
- Etelä-Nummelan yritysalue II, N202a, Meluselvitys Ramboll Oy, 10.2.2026
- Vihdin kaupallinen selvitys, Sitowise, 21.9.2026

- Luontoselvitys, Etelä-Nummelan työpaikka-alue II, Kaava N202, Keiron, 30.11.2022
- Asemakaavan N202 arkeologinen inventointi 2023, Mikroliitti Oy, 28.06.2023, tehty korjaus tammikuussa 2026

Tekeillä olevia selvityksiä:

- Etelä-Nummelan liikennejärjestelmäsuunnitelma, Destia Oy
- Etelä-Nummelan asemanseudun aluebrändi, Muuan Oy

Muita tarvittavia selvityksiä ja suunnitelmia:

- Luontoselvityksen päivitys
- Asemakaavan liikenneselvitys
- Rakennettavuusselvityksiä
- Massanhallintaselvitys ja louhinnan yleissuunnitelma
- Hulevesiselvitys- ja hulevesien hallintasuunnitelma
- Meluselvitys
- Kaupallisten vaikutusten arviointi
- Ilmastovaikutusten arviointi
- Katujen yleissuunnitelmat
- Vesihuollon yleissuunnitelmat

Alueen katusuunnittelua tehdään rinnan asemakaavan kanssa Vihdin kunnan yhdyskuntatekniikan toimesta.

Kaavatyön aikana voidaan tarvittaessa tarkentaa jo tehtyjä selvityksiä tai tehdä myös muita täydentäviä selvityksiä alueelta.

Aluetta koskevat sopimukset

Alueen asemakaavoittamiseen liittyy tarve maanhankinnoille ja maankäyttösopimuksien tekemiselle.

VAIKUTUSTEN ARVIOINTI

Kaavan laatimisen yhteydessä arvioidaan alueidenkäyttölain edellyttämällä tavalla suunnitelman toteuttamisen ekologisia, kulttuurisia, sosiaalisia ja taloudellisia vaikutuksia. Lisäksi arvioidaan kaavan suhde valtakunnallisiin alueidenkäyttötavoitteisiin sekä yleispiirteisten kaavojen ohjausvaikutukset, jotka koskevat aluetta. Asemakaavan vaikutuksia arvioidaan suhteessa asetettaviin tavoitteisiin.

Vaikutukset ja vaikutusten arvioinnin menetelmät

AKL 9 § Vaikutusten selvittäminen kaavaa laadittaessa
Kaavan tulee perustua kaavan merkittävät vaikutukset arvioivaan suunnitteluun ja sen edellyttämiin tutkimuksiin ja selvityksiin. Kaavan vaikutuksia selvitettäessä otetaan huomioon kaavan tehtävä ja tarkoitus.

Kaavaa laadittaessa on tarpeellisessa määrin selvitettävä suunnitelman ja tarkasteltavien vaihtoehtojen toteuttamisen ympäristövaikutukset, mukaan lukien yhdyskuntataloudelliset, sosiaaliset, kulttuuriset ja muut vaikutukset. Selvitykset on tehtävä koko siltä alueelta, jolla kaavalla voidaan arvioida olevan olennaisia vaikutuksia.

Vaikutusten arvioinnin tehtävänä on tukea kaavan valmistelua ja hyväksyttävien kaavaratkaisujen valintaa sekä auttaa arvioimaan, miten kaavan tavoitteet ja sisältövaatimukset toteutuvat. Kaavan vaikutuksia selvitettäessä otetaan huomioon aikaisemmin tehdyt selvitykset sekä muut selvitysten tarpeellisuuteen vaikuttavat seikat. Selvitysten on annettava riittävät tiedot, jotta voidaan arvioida suunnitelman toteuttamisen merkittävät välittömät ja välilliset vaikutukset:

1. ihmisten elinoloihin ja elinympäristöön;
2. maa- ja kallioperään, veteen, ilmaan ja ilmastoon;
3. kasvi- ja eläinlajeihin, luonnon monimuotoisuuteen ja luonnonvaroihin;
4. alue- ja yhdyskuntarakenteeseen, yhdyskunta- ja energiatalouteen sekä liikenteeseen;
5. kaupunkikuvaan, maisemaan, kulttuuriperintöön ja rakennettuun ympäristöön;
6. elinkeinoelämän toimivan kilpailun kehittymiseen.

Kaavan vaikutusten arviointi perustuu alueelta laadittaviin selvityksiin, käytössä oleviin muihin lähtötietoihin ja selvityksiin, suunnitelmiin, maastokäynteihin, osallisilta saataviin tietoihin, lausuntoihin ja mielipiteisiin sekä laadittavien suunnitelmien ympäristöä muuttavien ominaisuuksien analysointiin. Vaikutusten arvioinnissa verrataan kaavan mukaista tilannetta nykytilanteeseen ja asetettuihin tavoitteisiin.

Eri tekijöiden vaikutukset arvioidaan ja optimoidaan suunnittelussa siten, että alueen ympäristö on toimiva, viihtyisä, turvallinen ja ulkoasultaan esteettinen katu sekä katutila.

Vaikutusalue

Asemakaavan vaikutuksia arvioidaan paikallisella tasolla ja osin myös laajempaa aluetta koskevina. Esim. liikenteen ja kaupallisten vaikutusten kannalta kaavan vaikutusalue on suunnittelualuetta laajempi. Vaikutusalueen laajuus arvioidaan erikseen eri osa-alueiden kohdalla.

Vaikutusten arvioinnin menetelmät

Vaikutuksia arvioidaan tehtyjen selvitysten sekä asetettujen tavoitteiden pohjalta peilaten kaavaratkaisun toteuttamisen vaikutuksia lähtötilanteeseen. Tavoitteet asetetaan eri osallisryhmiä ja eri toimialojen asiantuntijoita kuullen. Kaikilla osallisryhmillä on mahdollisuus osallistua vaikutusten arviointiin kaavaprosessin kuluessa.

OSALLISTUMINEN

Osallistuminen painottuu kaavaprosessin alkuvaiheisiin, jolloin osallisilla on parhaimmat mahdollisuudet vaikuttaa kaavan sisältöön.

Osallisilla on koko kaavatyön ajan mahdollisuus antaa asemakaavatyöhön liittyvää palautetta kunnan verkkosivuilla tai sähköpostitse kaavoituksesta vastaaville kunnan edustajille. Kaavan laatijaan voi ottaa myös yhteyttä puhelimitse, kirjeitse tai käymällä kunnanvirastolla (tapaamisaika varattava etukäteen) koko kaavaprosessin ajan. Kaavatyön aikana voidaan järjestää osallisille myös asukastilaisuus.

Kaavatyön aikana ollaan yhteydessä ja tarvittaessa pidetään työneuvotteluita eri viranomaistahojen kanssa. Kaavasta järjestetään myös tarvittavat viranomaisneuvottelut.

Osallistuminen ja vuorovaikutus kaavoituksen eri vaiheissa

Suunnittelun käynnistyminen

Asemakaava on käynnistynyt vuonna 2022 työn ohjelmoinnilla sekä osallistumis- ja arviointisuunnitelman (OAS) laadinnalla. Elinvoimalautakunnan käsiteltyä osallistumis- ja arviointisuunnitelman ja kunnanhallituksen hyväksyttyä kaavan tavoitteet, on 21.11.2022 kuulutettu kaavan vireille tulosta (AKL 63 §). Kaavatyön käynnistymisestä on lähetetty tieto viranomaistahoille kirjeitse tai sähköpostitse.

Osalliset voivat antaa palautetta osallistumis- ja arviointisuunnitelmasta koko kaavaprosessin ajan ja suunnitelmaa voidaan täydentää saadun palautteen pohjalta kaavaprosessin kuluessa.

Valmisteluvaihe

Osallisten kannalta keskeinen suunnitteluvaihe on kaavan valmistelu, jolloin tehdään muun muassa tarvittavia lisäselvityksiä kaava-aluetta koskien sekä täsmennetään kaavatyön tavoitteita ja suunnitteluperiaatteita.

Valmisteluvaiheessa laaditaan kaava-aluetta koskeva kaavaluonnos. Elinvoimalautakunnan hyväksyttyä kaavan valmisteluaineiston, asetetaan se nähtäville 30 päivän ajaksi. Nähtävilläoloaikana osallisilla on mahdollisuus esittää mielipiteitä kaavaluonnoksesta ja muusta valmisteluaineistosta (AKL 62 § ja MRA 30 §). Viranomaistahoilta ja tarvittavilta muilta tahoilta (esim. yhdistyksiltä) pyydetään valmisteluaineistosta lausunnot.

Valmisteluaineiston nähtävillä ollessa voidaan myös järjestää osallisille yleisötilaisuus. Kaikille avoimessa yleisötilaisuudessa esitellään kaavaluonnosta ja muuta valmisteluaineistoa, ja osallisilla on mahdollisuus esittää niitä koskevia kysymyksiä ja kannanottoja sekä esittää käsityksiä suunnitelman vaikutuksista.

Asemakaavaehdotus

Kaavan valmisteluaineistosta saadun palautteen pohjalta laaditaan asemakaavaehdotus, jonka kunnanhallitus hyväksyy asetettavaksi julkisesti nähtäville 30 päivän ajaksi (AKL 65 § ja MRA 27 §). Nähtävilläoloaikana kaavaehdotuksesta voi jättää kirjallisen muistutuksen. Tarvittavilta viranomaistahoilta pyydetään kaavaehdotuksesta lausunnot (MRA 28 §). Muistutuksiin ja lausuntoihin annetaan kunnanhallituksen hyväksymät perustellut vastineet.

Kaavaan tehdään muistutusten ja lausuntojen perusteella mahdollisia muutoksia ennen kaavan viemistä hyväksymiskäsittelyyn. Mikäli tehtävät muutokset ovat oleellisia, kaavaehdotus asetetaan uudelleen nähtäville. Jos muutoksia ei tarvita tai ne eivät ole olennaisia, kaava voi edetä hyväksymiskäsittelyyn.

Kaavan hyväksyminen

Hyväksymiskäsittelyssä kaava viedään elinvoimalautakunnan kautta kunnanhallitukseen, joka esittää sen kunnanvaltuuston hyväksyttäväksi.

Kaavan hyväksymisestä ilmoitetaan kuulutuksella kunnan ilmoituslehdessä (Vihdin Uutiset) ja internet-sivuilla. Lisäksi hyväksymispäätöksestä lähetetään tieto AKL:n mukaisesti niille kunnan jäsenille ja muistutuksen tekijöille, jotka ovat kaavaehdotuksen nähtävillä ollessa sitä pyytäneet ja samalla ilmoittaneet osoitteensa (AKL 67 §).

Kunnanvaltuuston hyväksymispäätöksestä voi valittaa kirjallisesti Helsingin hallinto-oikeuteen ja edelleen korkeimpaan hallinto-oikeuteen.

Katujen ja yleisten alueiden suunnittelu

Katujen ja yleisten alueiden suunnittelun aloittamisesta ilmoitetaan kuulutuksella paikallislehdissä sekä Vihdin kunnan kotisivuilla. Katujen ja yleisten alueiden suunnitelmaehdotukset asetetaan 14 vuorokauden ajaksi julkisesti nähtäville. Osalliset voivat jättää suunnitelmaehdotuksista kirjallisia muistutuksia, johon annetaan kunnan vastine.

Mielipiteensä katujen ja yleisten alueiden suunnitteluratkaisuista voivat esittää alueen maanomistajat, Vihdin kunnan jäsenet ja mm. alueella toimivat asukas- yms. yhdistykset sekä kirjallisesti että suullisesti. Mielipiteet kirjataan ylös ja kootaan yhteen luetteloon. Myöskin kunnan viranomaiset ja hallintokunnat voivat lausua suunnittelua koskevia mielipiteitä. Yhdyskuntatekniikan verkostoja alueelle rakentavat laitokset osallistuvat suunnitteluprosessiin. Katujen ja yleisten alueiden suunnitelmat hyväksyy tekninen lautakunta asemakaavan tultua lainvoimaiseksi.

Osalliset

Osallisia ovat kaava-alueen maanomistajat ja kaikki ne, joiden asumiseen, työntekoon ja muihin oloihin kaava saattaa huomattavasti vaikuttaa. Osallisia ovat myös ne viranomaiset ja yhteisöt, joiden toimialaa suunnittelussa käsitellään (AKL 62 §). Asemakaavan keskeisiä osallisia ovat ainakin:

- kaava-alueen ja siihen rajoittuvan alueen kiinteistönomistajat
- lähialueen asukkaat
- naapurikunnat
- alueella toimivat yhdistykset ja järjestöt, kuten:
  - Pro Huhmari ry
  - Vihdin Yrittäjät ry
  - Vihti-Seura ry
  - Nummelan Kilta
  - Vihdin Luonto ry
  - Siuntiojoen latvajärvien suojeluyhdistys ry
- kunnan hallintokunnat ja asiantuntijatahot, kuten:
  - rakennusvalvonta,
  - ympäristön suojelu ja valvonta,
  - yhdyskuntatekniikan palvelut,
  - vesilaitos,
  - mittaus- ja paikkatietopalvelut
  - joukkoliikenne
  - elinkeino- ja työllisyyspalvelut
  - Nuorisovaltuusto
  - Vammaisneuvosto
  - Vanhusneuvosto
- muut viranomaiset ja yhteistyötahot, kuten:
  - Elinvoimakeskus
  - Lupa- ja valvontavirasto
  - Uudenmaan liitto
  - Väylävirasto
  - Museovirasto
  - Länsi-Uudenmaan museo
  - Länsi-Uudenmaan pelastuslaitos
  - Caruna Oy

TIEDOTTAMINEN

Lähtökohtana tiedottamisessa on, että niillä, joita kaavatyö sekä katujen ja yleisten alueiden suunnittelutyö koskee, on mahdollista seurata suunnittelua ja osallistua siihen.

Kaavan sekä katujen ja yleisten alueiden suunnittelun etenemisen ja osallistumisen kannalta tärkeistä vaiheista ilmoitetaan Vihdin Uutisissa, kunnan internetsivuilla ja kunnanviraston ilmoitustaululla.

Kaavan sekä katujen ja yleisten alueiden suunnittelun käynnistymisestä, kaavan valmisteluaineiston ja kaavaehdotuksen nähtäville asettamisesta sekä kaavan hyväksymisestä ja voimaantulosta ilmoitetaan kuulutuksella kunnan ilmoituslehdessä (Vihdin Uutiset), internet-sivuilla (www.vihti.fi) ja kunnanviraston ilmoitustaululla. Kuulutuksissa kerrotaan myös järjestettävistä yleisötilaisuuksista.

Osallistumis- ja arviointisuunnitelma, kaavan valmisteluaineisto, asemakaavaehdotus sekä katujen ja yleisten alueiden suunnitelmat asetetaan nähtäville Vihdin kunnanviraston ilmoitustaululle sekä kunnan internet-sivuille.

Asemakaavaehdotuksesta sekä katujen ja yleisten alueiden suunnitelmista kirjallisen muistutuksen tehneille ja yhteystietonsa jättäneille toimitetaan kunnan perusteltu kannanotto (ns. vastine) muistutukseen.

Kaavan hyväksymistä koskevasta päätöksestä lähetetään tieto niille kunnan jäsenille ja muistutuksen tehneille, jotka ovat sitä kaavan nähtävillä ollessa kirjallisesti pyytäneet ja ovat jättäneet yhteystietonsa.

Kaavatyön etenemisestä tiedotetaan laajimmin kunnan verkkosivuilla, jossa julkaistaan kaavaa koskevaa aineistoa.

Kaavoitusta koskevia tietoja löytyy osoitteesta *www.vihti.fi/asuminen-ja-ymparisto/kaavoitus/*

Nähtävillä olevat katusuunnitelmat löytyvät osoitteesta *www.vihti.fi/kategoria/tie-ja-katusuunnitelmat/*

Vihdin kunnan kuulutukset julkaistaan kunnan internetsivuilla *www.vihti.fi/vihdin-kunnan-kuulutukset/*

AIKATAULU

Kaavatyö on käynnistynyt vuonna 2022 kaavatunnuksella N202, ja koska kaava on jaettu aiemmin kahteen osaan, se jatkuu nyt kaavatunnuksella N202b.

Asemakaavan aikatauluun vaikuttavat Vihdin strategisen yleiskaavan päivitystyön eteneminen ja sen aikataulu.

Tavoitteena on, että kaavan N202b valmisteluaineisto viedään elinvoimalautakunnan käsittelyyn syksyllä 2027. Ja kaavan valmisteluaineisto asetetaan nähtäville syksyn 2027 aikana. Valmisteluaineiston nähtävilläoloaikana voidaan mahdollisesti järjestää myös kaavatyötä koskeva yleisötilaisuus.

Tavoitteena on saattaa kaavaehdotus julkisesti nähtäville vuoden 2028 aikana. Katujen ja yleisten alueiden suunnitelmat on tarkoitus asettaa nähtäville samanaikaisesti kaavaehdotuksen kanssa.

Tavoitteena on saada asemakaava kunnanvaltuuston hyväksyttäväksi loppuvuodesta 2028. Hyväksyminen voi tapahtua Visyn päivityksen hyväksymisen jälkeen taikka mahdollisesti lain sallimissa puitteissa sen kanssa samanaikaisesti.

Katujen ja yleisten alueiden suunnitelmat laaditaan mahdollisuuksien mukaan valmiiksi rinnan kaavaprosessin kanssa, ja ne voidaan hyväksyä kaavan saatua lainvoiman.

LISÄTIETOJA

Kuulutukset

Kuulutukset julkaistaan kunnan virallisessa ilmoituslehdessä (Vihdin Uutiset), kunnan ilmoitustaululla sekä internetsivuilla *www.vihti.fi/vihdin-kunnan-kuulutukset/*

Verkkosivu

www.vihti.fi/asuminen-ja-ymparisto/kaavoitus/
www.vihti.fi/asuminen-ja-ymparisto/kadut-ja-tiet/

Kaavapalautteet

kunnanvirasto@vihti.fi
Vihdin kunta, Asemantie 30, PL 13, 03101 Nummela

Asemakaavan laatiminen

Tarja Johansson, kaavasuunnittelija
puh. 050 302 4695

Marianne Kaunio, kaavoituspäällikkö
puh. 044 042 1345

Kaavakyselyt

kaavoitus@vihti.fi

Kaavan piirtäminen

Eila Oulujärvi, kaavoitusassistentti
puh. 044 467 5285

Osoiteasiat

mittaustoimi@vihti.fi

Liikennesuunnittelu

Tu Nguyen, liikenneinsinööri
p. 040 669 2074

Katujen ja yleisten alueiden suunnittelu

Jarkko Hämäläinen, yhdyskuntatekniikan päällikkö
puh. 044 467 5393

Pauli Kölhi, yhdyskuntatekniikan suunnitteluinsinööri
puh. 044 467 5325

Käyntiosoite

Asemantie 30, 03100 Nummela

Kaavoitustoimen postiosoite

Vihdin kunta
Elinvoiman palvelukeskus, kaavoitus
PL 13, 03101 Nummela

Sähköpostiosoitteet etunimi.sukunimi@vihti.fi


VTT