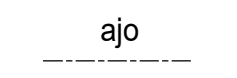




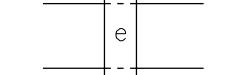
Rautatiealue.



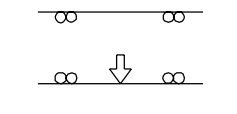
3 metriä kaava-alueen rajan ulkopuolella oleva viiva.



Ajoyhteys.



Eritasoristeys.



Ajoneuvoliittymän likimääräinen sijainti.

**YLEISMÄÄRÄYS**

M1 110 liittyvän Palojärventien yhteyttä ei tule katkaista ennen kaavassa esitetyn alikulkuyhteyden valmistumista.

Käsittely:		Nähtävillä:	
Elinvoimalautakunta 07.10.2025 Kunnanhallitus 19.05.2025 Elinvoimalautakunta 13.05.2025 Kunnanhallitus 24.02.2025 Elinvoimalautakunta 18.02.2025 Elinvoimalautakunta 03.10.2023 Viireilletulo 12.05.2021		§131 AKL 65§ ja MRA 27§ 06.08.-05.09.2025 §54 §38 AKL 65§ ja MRA 27§ 12.3-14.4.2025 §12 §109 MRL 62§ ja MRA 30§ 01-30.11.2023	
<b>VIHDIN KUNTA</b> Elinvoiman palvelukeskus <b>Palojärven työpaikka-alueen asemakaavamuutos</b>			
Pohjakartta on tarkistettu ja hyväksytty Mittausluokka 2		<b>927-N201a</b> MITTAKAAVA 1 : 1000 Tasokoordinaatisto ETRS-GK24 Korkeusjärjestelmä N2000	
Vihdissä 07.02.2025		Satu Törnroos-Kukkula johtava maanmittausteknikko	
Vihdissä		Piirtäjä: Eila Oulujärvi	
Vihdissä		Marianne Kaunio kaavoituspäällikkö	
Vihdissä		Vimme Veikkolainen kaavasuunnittelija	

<b>VIHTI</b>	<b>Kaavan pohjakartta</b>	Kaava 927-N201a
Palojärven työpaikka-alueen asemakaavamuutos		
Pohjakartta on tarkistettu ja hyväksytty		Mittausluokka 2 Mittakaava 1 : 1000
Vihdissä 07.02.2025	Satu Törnroos-Kukkula johtava maanmittausteknikko	Tasokoordinaatisto ETRS-GK24 Korkeusjärjestelmä N2000