Mt110 Vanha Turuntie, J1
Peruspoikkileikkaus, välialueellinen (VE1)

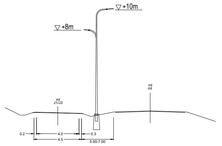

Mt110 Vanha Turuntie, J1
Peruspoikkileikkaus, välialueellinen (VE2)

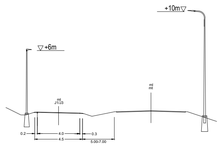

Mt110 Vanha Turuntie, J1
Peruspoikkileikkaus, reunatuellinen

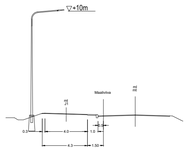

- = Uusi kunnan omistama valaistus ajoradalla, LED
- = Uusi kunnan omistama valaistus kevyenliikenteenväylällä, LED
- NU = Nykyinen kunnan omistama valaistus uusitaan, LED
- = *Toisessa suunnitelmassa esitetty uusi kunnan omistama valaistus
- NU = *Toisessa suunnitelmassa esitetty nykyinen uusittava kunnan omistama valaistus
- = *Toisessa suunnitelmassa esitetty nykyisen valaistuksen purku
- = Nykyinen valtion omistama valaistus
- = Nykyinen kunnan omistama valaistus
- = Valaisematon tieosa

***) Toimenpiteet esitetty Länsiradan ratasuunnitelmassa 12/2023**

U/N Vihti = Keskus, uusi (U) / nykyinen (N), omistaja Vihdin kunta

Y1 Y2 Y3 Y4 Y5 Y6 Y7 Y8.1 Y8.2 Y8.3 Y9 Y10 Y11 Y12 Y13 Y14 Y15 Y16 Y17 Y18 Y19 Y20 Y21 Y22 Y23 Y24 K25 J1 M1 ML

U Vihti · N Vihti · NU

M1 Vanha Turuntie · M110 Vanha Turuntie · M1235 Tervakummentie · M11239 Palojärventie · V1 Tarvontie · U-1082

Huhmarnummi · Lepola · Huhmari · Palojärvi · Karhusenmäki · Pohjatalo · Meritalo · Koivumäki · Sukoi · Heijala · Männistö · Järvenpäänmäki · Järvenpää · Korissuo · Korissuonmäki · Takkumäki · Koversuo · Suonsyrjä · Kärrkanten · Kaskimäki · Kaski

Asemakaava-alue / Detaljplaneområde · Ei asemakaavaa / Ingen detaljplan · Liittyy suunnitelmaan: Länsirata / Relaterad plan: Västbanan · Liittyy suunnitelmaan: V1 Tuomarila–Vi2 Aluevarausuunnitelma 3/2022 / Relaterad plan Rv 1 Tuomarilla–Rv2 / Plan för områdesreservation 3/2022

Ahteen ylikulkukäytävä / Ahde gångvägsdukt · Ahteen risteyssillat / Ahde korsningsbro · Ahteen ylikulkusilta / Ahde gångvägsbro · Ahteen ratapihan pl 0+000 / Ahde bangårdens plan 0+000 · Ahteen ratapihan pl 0+435 / Ahde bangårdens plan 0+435 · Ahteen ratapihan pl 0+800 / Ahde bangårdens plan 0+800

Merkki/Märke	Muutos/Ändring	Pvm/Dat	Suunn./Plan	Tark./Insp.

Elinvoimakeskus · Vihdin kunta · Kirkkonummen kunta · RAMBOLL

Pvm/Dat	Suvi Kylmänen	Pvm/Dat	Jarkko Hämäläinen	Pvm/Dat	Hannu Ruhanen	Pvm/Dat	Jouni Mäkinen
27.2.2026		27.2.2026		27.2.2026		27.2.2026	Jussi Vartiainen

Koordinaattijärjestelmä/ Koordinatsystem	ETRS-GK24
Korkeusjärjestelmä/ Höjdsystem	N2000
Tiereksisterituunus/Vägregister beteckning	110 /11 /1680–110 /10 /2280

Maantien 110 jalankulun ja pyöräilyn järjestelyt väliltä valtatie 2 - Kyntäjäntie, Vihti ja Kirkkonummi, Tiesuunnitelma
Gång- och cykeltrafikarrangemangen på landsväg 110 på avsnittet riksväg 2-Plöjarvägen, Vichtis och Kyrkslätt, Vägplan

Valaistuksen yleiskartta/ Översiktskarta av belysningen

Mittakaava/Skala	Pir.nro/Ritn.no
1:5000	T312