Leikkaus A-A

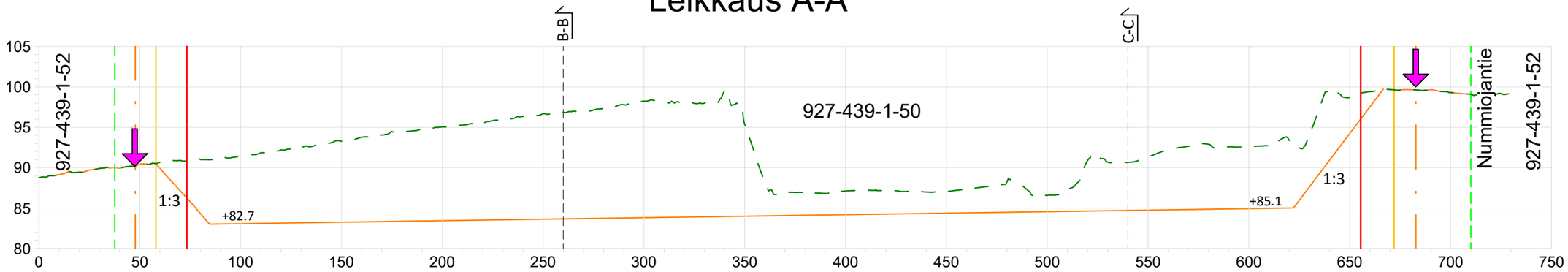

Leikkaus B-B

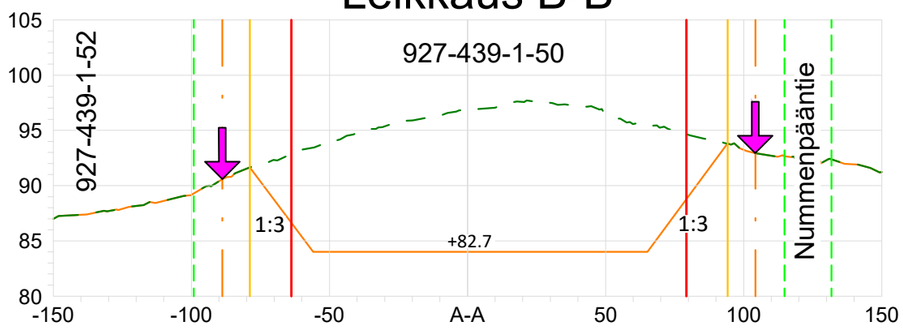

Leikkaus C-C

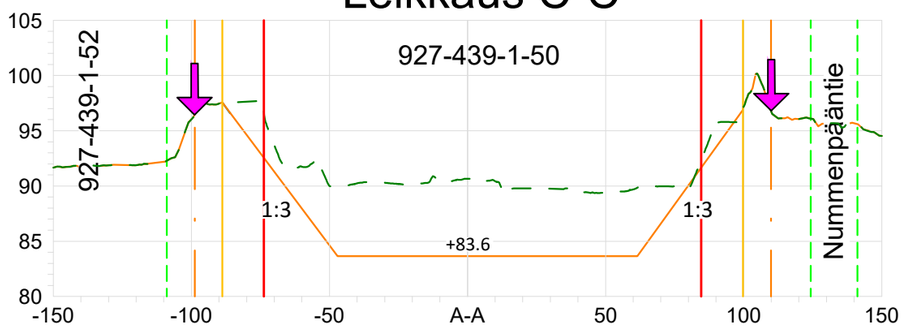

Nykyinen maanpinta

Suunniteltu maanpinta

Suunnitelma-alueen raja

Ottamisalueen raja

Luiskan yläreuna

Kaivuualueen raja

Kiinteistön raja

+82.7 Suunniteltu alin ottamistaso

1:3 Luiskakaltevuus

B-B Poikkileikkaus

KARTTA SISÄLTÄÄ MAANMITTAUSLAITOKSEN MAASTOTIETOKANNAN AINEISTOA
KOORDINAATISTO ETRS-TM35FIN, KORKEUSJÄRJ. N2000

revA 12.12.2025 E.K
Muokattu ottamisalueen rajaa
Lisätty luiskan yläreuna

KORTT/TONTTI	TILA/RN:O 927-439-1-50 NUMMI
TOIMENPIDE Maa-ainestenotto	PIIRUSTUSLAJI
KOHTEEN TIEDOT VIHTI SELKI HAKIJA PEAB INDUSTRI OY KARVAAMOKUJA 2 A 00380 HELSINKI	PIIRUSTUKSEN SISÄLTÖ Leikkauskuva Leikkaukset A-A, B-B, C-C 1:2000 / 1:500

PVM.	SUUNN.	TYÖ NRO	PIIR. NRO	VIRANOMAISTEN MERKINTÖJÄ
23.5.2025	E.K	1	3	
PVM. 23.5.2025	HYV. M.S			
PEAB Industri Oy				