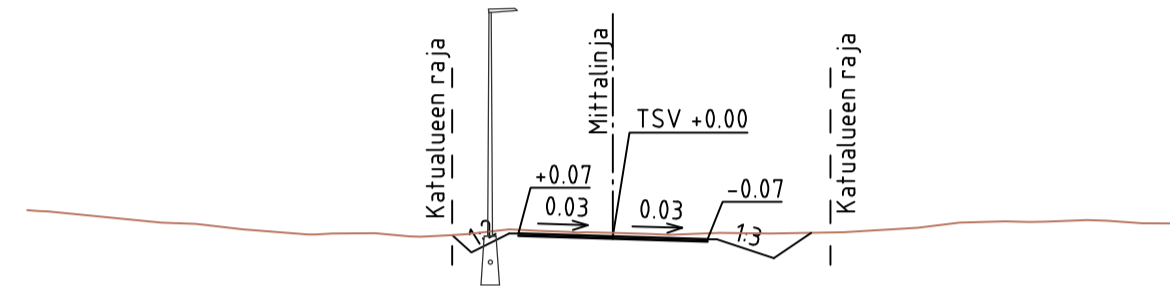
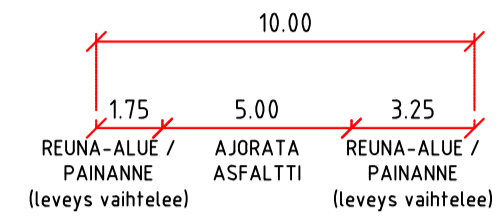
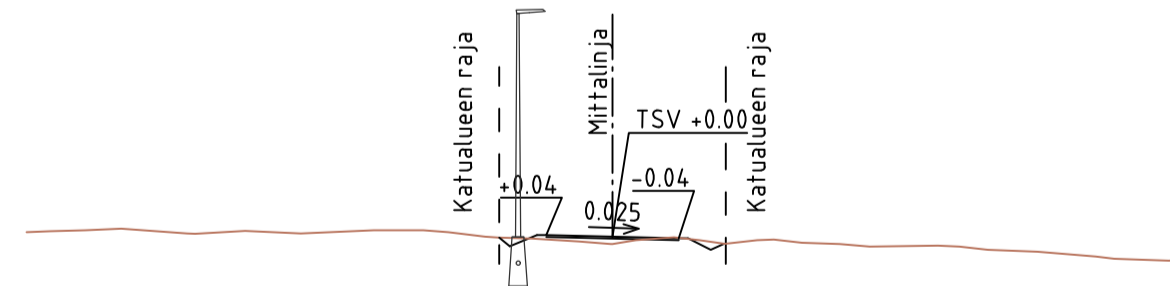
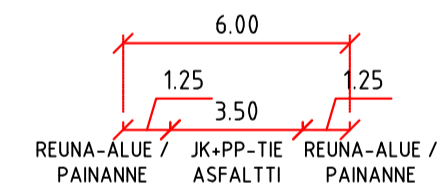


Ar 5F		Jk+pp 6F	
Asennusastusta 150 mm + murskearina 300 mm yhdistelmäujitteella ympäröitynä			
0	4.505	17.986	57.283
Matka	4.505	13.482	24.946
	-0.03 S=150	0.06	S=500
Kaltevuus / pyörästysäde			0.01
Tasausviivan korkeus	60.33	60.52	62.01
Maanpinnan korkeus	60.29	60.71	62.39
Kaarevuus	1000	Sr	Sr
Ajoradan sivukaltevuus	0.00	qv=0.030	qv=-0.025

TYYPPIPOIKKILEIKKAUS E-E 1:200



TYYPPIPOIKKILEIKKAUS F-F 1:200



tek 11.3.2026. § 18 liite 11

Revisio	Päiväys	Muutos	Suunnittelija		
Koordinaatisto GK24 ja korkeusjärjestelmä N2000					
Kunnanosa/Kylä	Kaava-alue	Korttelit/tila		Tontti/Nro	
Nummela	Kuikka				
Rakennuskohteen nimi ja osoite			Pituusleikkauksen sisältö		
Kuikun asemakaava-alue			Pituusleikkauksen mittakaava		
Missunkuja ja -polku			Tyyppipoikkileikkauksen mittakaava		
			1:1000		
			1:200		
Suunnittelija			Hanke nro	Piirustuksen nro	Revisio
VIHDIN KUNTA Yhdyskuntatekniikan palvelut			KATU	9273	23
Päiväys	Yhdyskuntatekniikan pääinsinööri	Tiedostonimi	P54322		
6.2.2026	Jarkko Hämmäläinen	Kuikun_AK_Pituusleikkauk.dwg			
FCG Finnish Consulting Group Oy Osmonitie 34, PL 950, 00601 Helsinki Puh. 010 4090 www.fcg.fi			Suunn./Piirt.	E. Kallionäki	
			Tarkastaja	S. Parikka	
			Yhteyshenkilö	S. Parikka	