



V/HTA

V49

Koivissillan k128, k129, k171 ja Koivissillanpuiston asema- kaavamuutos

Osallistumis- ja arviointisuunnitelma
14.5.2024



Asia 213/10.02.03.00/2024

Kaavan laatija:

Vimme Veikkolainen, kaavasuunnittelija
Asemantie 30, 03100 Nummela
s-posti vimme.veikkolainen@vihti.fi
puh. 044 767 4785

Marianne Kaunio, arkkitehti
kaavoituspäällikkö



KAAVAPROSESSI JA KÄSITTELYVAIHEET

Aloitusvaihe

OAS ja tavoitteet

- Ella 14.5.2024 §



Kaavan valmisteluvaihe / kaavaluonnos

Elinvoimalautakunta

Kaavaluonnosaineisto nähtävillä (62 §)



Kaavaehdotus

Elinvoimalautakunta

Kunnanhallitus

Kaavaehdotus nähtävillä (65 §)



Kaavan hyväksyminen (sis. vastineet muistutuksiin ja lausuntoihin)

Elinvoimalautakunta

Kunnanhallitus

Kunnanvaltuusto

OSALLISTUMIS- JA ARVIOINTISUUNNITELMA

Osallistumis- ja arviointisuunnitelmassa kerrotaan, miten osalliset voivat osallistua ja vaikuttaa asemakaavan laadintaan sekä miten asemakaavan vaikutuksia on tarkoitus arvioida. Lisäksi siinä esitetään pääpiirteittäin kaavatyön tarkoitus, lähtötilanne ja kaavan laadinnan eri työvaiheet. Osallistumis- ja arviointisuunnitelmassa määritellään myös kaavatyön tavoitteet.

Osallistuminen ja vaikutusten arviointi suunnitellaan jokaista kaavaa varten erikseen. Tämä suunnitelma on laadittu Vihdin kirkonkylän Koivissillan korttelien 128, 129, 171 ja Koivissillanpuiston asemakaavamutoksen laatimiseksi sekä alueen katujen ja yleisten alueiden suunnitelmien laatimista varten.

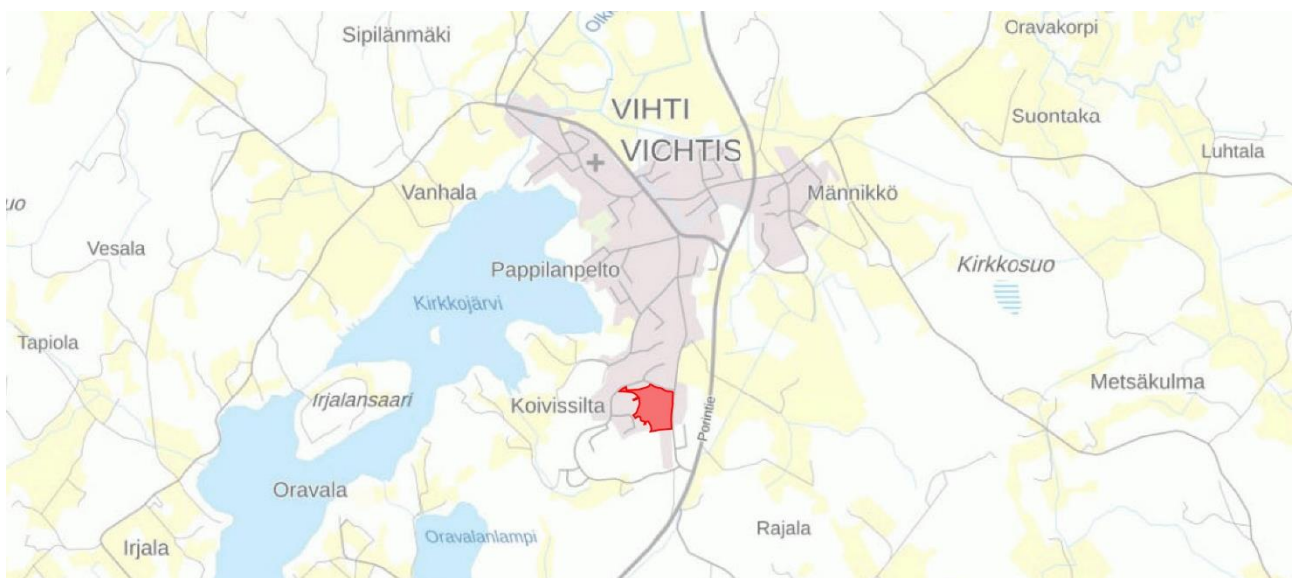
Maankäyttö- ja rakennuslain 63 §:ssä säädetään osallistumis- ja arviointisuunnitelman laatimisesta. Osallistumis- ja arviointisuunnitelma on virallinen asiakirja, joka määrittelee kaavan valmistelussa ja kaavan vaikutusten arvioinnissa noudatettavat osallistumisen ja vuorovaikutuksen periaatteet ja tavat sekä kaavan vaikutusten arvioinnin menetelmät.

Osallistumis- ja arviointisuunnitelma on nähtävillä Vihdin kunnantalon infossa 30 vuorokautta sen vireilletulokuulutuksen julkaisemisesta ja koko kaavatyön ajan kunnan internet-sivuilla. Suunnitelmaa voidaan päivittää tarpeen mukaan työn edetessä.

MRL 63 §

Osallistumis- ja arviointisuunnitelma

Kaavaa laadittaessa tulee riittävän aikaisessa vaiheessa laatia kaavan tarkoitukseen ja merkitykseen nähden tarpeellinen suunnitelma osallistumis- ja vuorovaikutusmenettelystä sekä kaavan vaikutusten arvioinnista.



Kuva 1 Kaava-alueen alustava sijainti taustakartalla. © MML, Vihdin kunta

SUUNNITTELUTEHTÄVÄN MÄÄRITTELY JA ALUSTAVAT TAVOITTEET

Suunnittelualue sijaitsee Vihdin kirkonkylän historiallisessa taajamassa, Vihdin kunnan keskiosissa. Alue on asemakaavoitettu ja pääosin rakentunut voimassa olevien asemakaavojen mukaisesti. Alueen rakennuskanta koostuu erikokoisista ja -ikäisistä pientaloista.

Kaavamuutosalue on alustavasti rajattu koskemaan aluetta, jonka aiempien kaavojen merkinnät ovat vanhentuneita, poikkeavat toteutuneesta tai johtavat kiinteistönomistajien epätasa-arvoiseen asemaan. Kaava-alueeseen kuuluu myös pääosin toteutettu Koivissillanpuisto. Suunnittelualue rajautuu alustavasti pohjoisessa Koivissillantiehen, lännessä Poutakaaren asuinkortteliin, etelässä Rinnelammenkujan eteläpuolella sijaitsevien tonttien eteläpuolelle ja idässä Nummelantiehen.

Suunnittelualue on alustavan rajauksen mukaan pinta-alaltaan noin 8 ha. Ensisijaisesti kaavamuutos koskee osia voimassa olevista kaavoista V35 ja V29. Kaavan suunnittelualue on Vihdin kunnan kaavoitusohjelmassa esitetystä kaavasta V41 irroitettu alue.

Kaavatyön tavoitteena on tutkia rajauksen alueella voimassa olevien kaavamerkintöjen toteutumista ja ajantasaisuutta. Tavoitteena on luoda asemakaava, jossa puistoalueen yhteydet on tutkittu toteutuneen tilanteen mukaisiksi, rakennettujen alueiden määräykset ovat maanomistajien kannalta tasapuoliset ja toteutumattoman rakennuspaikan muista poikkeava määräys on tutkittu uudelleen alueen nykyisen tarpeen mukaiseksi. Kaavatyön lopulliset tavoitteet täydentyvät kaavan laadintaprosessin aikana yhteistyössä osallisten kanssa.



Kuva 2 Kaava-alueen rajaus ortokuvassa. © MML, Vihdin kunta

SUUNNITTELUALUE JA SUUNNITTELUN LÄHTÖKOHDAT

Suunnittelualue on rakennettua pientaloympäristöä ja viheraluetta. Metsäisellä lähivirkistysalueella on toteutunut puistoaukea. Suunnittelualueen liikenteellisen pääverkon muodostavat Nummelantie ja Koivissillantie, joista ensimmäiseltä on yhteys niin kirkonkylän palveluihin kuin valtatie 2:lle Nummelan ja Helsingin sekä Karkkilan ja Porin suuntiin.

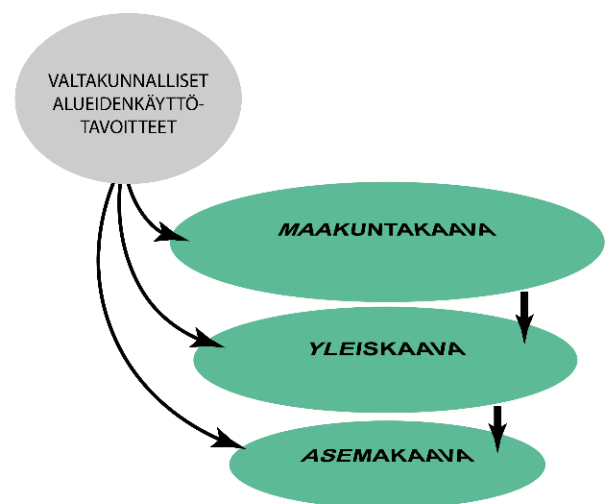
Suunnittelualue on alustavalta kooltaan noin 8 hehtaaria. Rajauksen läntinen osa koostuu suurimmalta osin virkistyskäyttöön osoitetusta alueesta. Alueen itäisessä osassa sijaitsee kolme omakotitaloja sisältävää korttelialuetta. Kuutta rakennuspaikkaa lukuun ottamatta alueen kaavanmukainen rakentaminen on toteutunut. Kaavatyön alue on kaavoitusohjelmassa vuodelle 2025 osoitetun kaavan V41 eteläinen osa.

Valtakunnalliset alueidenkäyttötavoitteet

Valtakunnalliset alueidenkäyttötavoitteet (VAT) ovat osa maankäyttö- ja rakennuslain mukaista alueidenkäytön suunnittelujärjestelmää ja ne tulee ottaa huomioon kaikessa alueiden käytön suunnittelussa ja kaikilla kaavatasoilla. Pääsääntöisesti valtakunnalliset alueidenkäyttötavoitteet välittyvät kuitenkin asemakaavoitukseen ylemmän asteisten kaavojen, erityisesti maakuntakaavan, mutta myös kunnan yleiskaavojen ohjausvaikutuksen välityksellä.

Tavoitteiden tarkoituksena on varmistaa valtakunnallisesti merkittävien asioiden huomioon ottaminen kuntien kaavoituksessa sekä täsmentää ja konkretisoida kaavojen sisältövaatimuksia valtakunnallisesta näkökulmasta. VATeilla pyritään osaltaan vastaamaan niihin haasteisiin, joita mm. yhdyskuntarakenteen eheyttämisen tarve, elinympäristön laatuvaatimukset, luonnon ja rakennusperinnön säilyminen ja liikenneverkkojen toimivuus alueidenkäytölle asettavat.

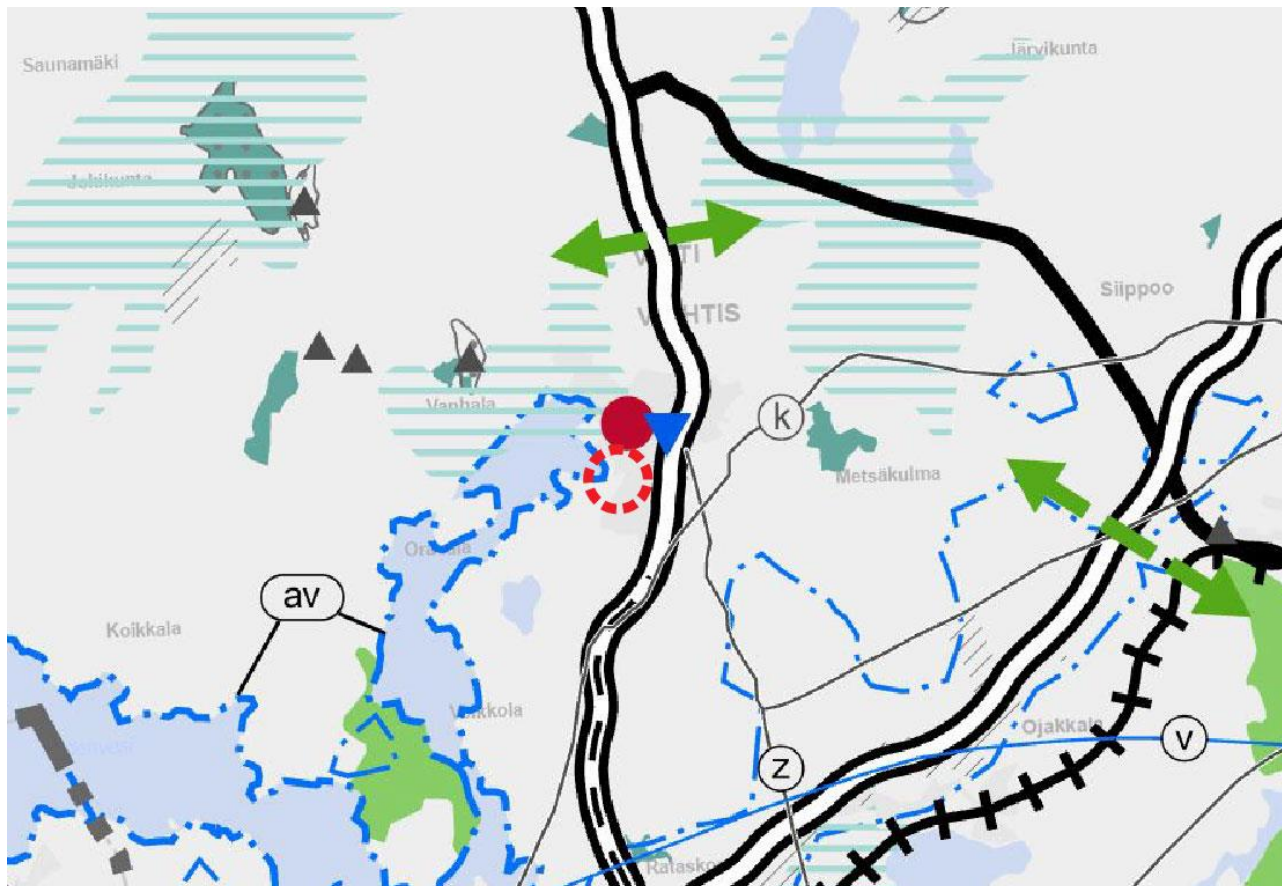
Valtioneuvosto päätti maankäyttö- ja rakennuslain 22 § mukaisista valtakunnallisista alueidenkäyttötavoitteista 14.12.2017. Päätöksellä valtioneuvosto korvasi valtioneuvoston vuonna 2000 tekemän ja 2008 tarkistaman päätöksen valtakunnallisista alueidenkäyttötavoitteista.



Tätä asemakaavatyötä ohjaavat valtakunnallisten alueidenkäyttötavoitteiden teemoista etenkin:

- Toimivat yhdyskunnat ja kestävä liikkuminen
- Elinvoimainen luonto- ja kulttuuriympäristö sekä luonnonvarat

Maakuntakaava



Kuva 3 Ote Uusimaa 2050 -kaavasta. Kaava-alueen sijainti osoitettu punaisella katkoviivalla. © Uudenmaan liitto, Vihdin kunta

Uudenmaan maakuntavaltuuston 25.8.2020 hyväksymä Uusimaa-kaavan 2050 on saanut lainvoiman korkeimman hallinto-oikeuden päätöksellä 13.3.2023. Voimaantulon myötä kaavakokonaisuus korvaa pääosin aiemmin voimassa olleet maakuntakaavat, lukuun ottamatta Östersundomin alueen maakuntakaavaa ja 4. vaihemaakuntakaavan tuulivoimaratkaisua.

Asemakaava-alue sijoittuu Uusimaa-kaavassa 2050 Vihdin taajaman keskustatoimintojen keskuksen tuntumaan. Kaavan läntisellä puolella sijaitsee Kirkkojärvi, joka on maakuntakaavassa osoitettu vedenhankinnan kannalta arvokkaaksi pintavesialueeksi. Alueen pohjois- ja länsipuolella sijaitsee kulttuuriympäristön tai maiseman vaalimisen kannalta tärkeä alue. Maakuntakaavassa ei ole muita aluetta koskevia merkintöjä.

Yleiskaava

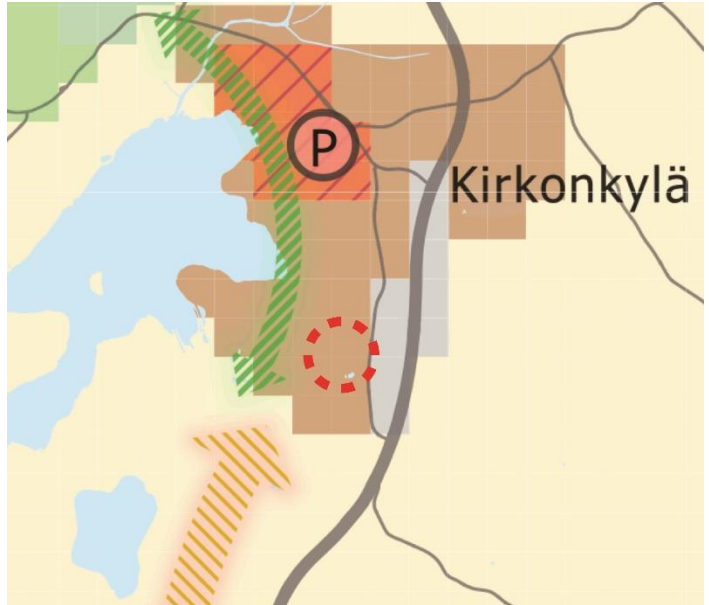
Alueella on voimassa koko Vihdin kunnan kattava strateginen yleiskaava (hyväksytty kunnanvaltuustossa 21.9.2020, lainvoimainen 19.10.2021), jonka tavoitteena on luoda yhteinen näkemys Vihdin maankäytön tulevaisuudesta pitkällä aikavälillä. Kaavalla pyritään alueidenkäytön strategisten linjausten tekemiseen ja kokonaiskuvan muodostamiseen kunnan maankäytön tavoitellusta kehityksestä.

Strateginen yleiskaava koskee koko kuntaa ja on laadittu oikeusvaikutteiseksi. Strateginen yleiskaava on hyvin yleispiirteinen, vastaten ensisijaisesti yhdyskuntarakenteen strategiseen ohjaustarpeeseen. Kaavaratkaisu sisältää pääkartan ja kaksi oikeusvaikutteista teemakarttaa, jolloin oikeusvaikutteisia karttoja on yhteensä kolme:

1. Yhdyskuntarakenteen ohjaus (pääkartta)
2. Luonto- ja kulttuuriarvot sekä virkistys
3. Kestävä liikenne ja yhdyskuntahuolto

Yhdyskuntarakenteen ohjaus-teemakartta on strategisen yleiskaavan pääkartta. V49 kaava-alue sijoittuu kartassa tiivistyvän taajaman alueelle. Rajauksen läntisellä puolella, Kirkkojärven rannan tuntumassa kulkee koko kirkonkylän taajaman läpäisevä viheryhteystarve. Kaava-alueen itäpuolella sijaitsee tuotanto- ja varastotoiminnan alue.

Luonto- ja kulttuuriarvot sekä virkistys-kartassa kaavatyön läntisellä puolella on esitetty pääkartassakin mainittu viheryhteystarve. Kaava-alue sijoittuu aivan Kirkkojärven valuma-alueen tuntumaan (ohut sininen katkoviiva).



Kuva 5 Yhdysrakenteen ohjaus (pääkartta). V49 kaava-alue korostettu punaisella. © Vihdin kunta.



Kuva 5 Luonto- ja kulttuuriarvot sekä virkistys -kartta. V49 kaava-alue korostettu punaisella. © Vihdin kunta.

Kestävä liikenne ja yhdyskuntahuolto-teemakartassa suunnittelualue sijoittuu joukkoliikenteen käytävän varrelle, ja sen poikki kulkee myös joukkoliikenteen laatukäytävä. Nummelantie on kartassa merkitty olemassa olevaksi seudulliseksi kävelyn ja pyöräilyn yhteydeksi.

Osayleiskaava

Suunnittelualueella ei ole voimassa olevaa osayleiskaavaa.

Asemakaava

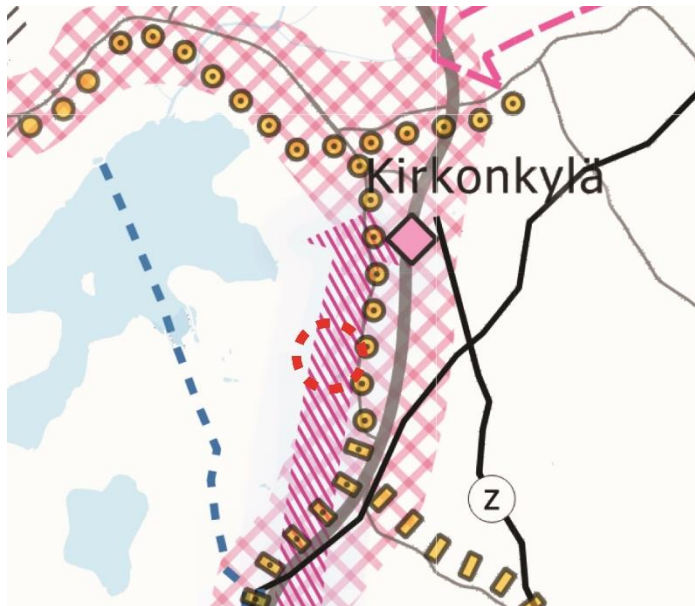
Laadittava asemakaava sijaitsee voimassa olevien kaavojen V35 ja V29 alueella. Voimassa olevissa kaavoissa kaikki rakennuspaikat on osoitettu asuinrakentamiselle. Kaava-alueella sijaitsee myös lähivirkistysalue ja puisto, johon on osoitettu ohjeellinen leikkikenttä.

Muita kaavatyötä koskevia selvityksiä ja suunnitelmia

- Vihdin kävelyn ja pyöräilyn edistämishjelma

Tehtävät selvitykset ja suunnitelmat

Kaavatyön kuluessa tullaan tarvittaessa tekemään, tarkentamaan sekä päivittämään suunnittelualueella koskevia selvityksiä tarpeen mukaan.



Kuva 6 Kestävä liikenne ja yhdyskuntahuolto. V49 kaava-alue korostettu punaisella. © Vihdin kunta.



Kuva 7 Kaava-rajaus ajantasa-asemakaavalla. © Vihdin

VAIKUTUSTEN ARVIOINTI

Kaavan laatimisen yhteydessä arvioidaan maankäyttö- ja rakennuslain edellyttämällä tavalla suunnitelman toteuttamisen ekologisia, kulttuurisia, sosiaalisia ja taloudellisia vaikutuksia. Lisäksi arvioidaan kaavan suhde valtakunnallisiin alueidenkäyttötavoitteisiin sekä yleispiirteisten kaavojen ohjausvaikutukset, jotka koskevat aluetta. Asemakaavan vaikutuksia arvioidaan suhteessa asetettaviin tavoitteisiin.

Vaikutukset ja vaikutusten arvioinnin menetelmät

MRL 9 § Vaikutusten selvittäminen kaavaa laadittaessa

Kaavan tulee perustua riittäviin tutkimuksiin ja selvityksiin. Kaavaa laadittaessa on tarpeellisessa määrin selvittävä suunnitelman ja tarkasteltavien vaihtoehtojen toteuttamisen ympäristövaikutukset, mukaan lukien yhdyskuntataloudelliset, sosiaaliset, kulttuuriset ja muut vaikutukset. Selvitykset on tehtävä koko siltä alueelta, jolla kaavalla voidaan arvioida olevan olennaisia vaikutuksia.

MRA 1 § Vaikutusten selvittäminen kaavaa laadittaessa

Maankäyttö- ja rakennuslain 9 §:ssä tarkoitettuja kaavan vaikutuksia selvittäessä otetaan huomioon kaavan tehtävä ja tarkoitus, aikaisemmin tehdyt selvitykset sekä muut selvitysten tarpeellisuuden vaikuttavat seikat. Selvitysten on annettava riittävät tiedot, jotta voidaan arvioida suunnitelman toteuttamisen merkittävät välittömät ja välilliset vaikutukset:

- 1. ihmisten elinoloihin ja elinympäristöön;*
- 2. maa- ja kallioperään, veteen, ilmaa, ja ilmastoon;*
- 3. kasvi- ja eläinlajeihin, luonnon monimuotoisuuteen ja luonnonvaroihin;*
- 4. alue- ja yhdyskuntarakenteeseen, yhdyskunta- ja energiatalouteen sekä liikenteeseen;*
- 5. kaupunkikuvaan, maisemaan, kulttuuriperintöön ja rakennettuun ympäristöön.*

Vaikutusten arvioinnin tehtävänä on tukea kaavan valmistelua ja hyväksyttävien kaavaratkaisujen valintaa sekä auttaa arvioimaan, miten kaavan tavoitteet ja sisältövaatimukset toteutuvat. Kaavan vaikutusten arviointi perustuu alueelta laadittaviin perusselvityksiin, käytössä oleviin muihin perustietoihin, selvityksiin, suunnitelmiin, maastokäynteihin, osallisilta saataviin lähtötietoihin, lausuntoihin ja mielipiteisiin sekä laadittavien suunnitelmien ympäristöä muuttavien ominaisuuksien analysointiin. Vaikutusten arvioinnissa verrataan kaavaehdotuksen mukaista tilannetta nykytilanteeseen ja asetettuihin tavoitteisiin.

Eri tekijöiden vaikutukset arvioidaan ja optimoidaan suunnittelussa siten, että loppuympäristö on toimiva, viihtyisä ja turvallinen.

Vaikutusalue

Asemakaavan vaikutuksia arvioidaan osin paikallisella tasolla ja osin laajempaa aluetta koskevana. Kaavan vaikutusalueen laajuus vaihtelee eri osatekijöiden osalta. Vaikutukset luonnonympäristöön ovat paikallisia, rajoittuen suunnittelualueeseen ja sen välittömään lähiympäristöön.

OSALLISTUMINEN

Osallistuminen painottuu kaavaprosessin alkuvaiheisiin, jolloin osallisilla on parhaimmat mahdollisuudet vaikuttaa kaavan sisältöön. Osallisilla on koko kaavatyön ajan mahdollisuus antaa asemakaavatyöhön liittyvää palautetta kunnan verkkosivuilla tai sähköpostitse kaavoituksesta vastaaville kunnan edustajille. Kaavan laatijaan voi ottaa myös yhteyttä puhelimitse, kirjeitse tai käymällä kunnanvirastolla (tapaamisaika varattava etukäteen) koko kaavaprosessin ajan. Kaavatyön aikana ollaan yhteydessä ja tarvittaessa pidetään neuvotteluita eri viranomaistahojen kanssa.

Suunnittelun käynnistyminen

Asemakaavatyö käynnistyy työn ohjelmoinnilla sekä osallistumis- ja arviointisuunnitelman (OAS) laadinnalla. Elinvoimalautakunnan ja kunnanhallituksen käsiteltä osallistumis- ja arviointisuunnitelman ja hyväksyttyä siihen kirjatut kaavatyön tavoitteet, ilmoitetaan kaavatyön vireilletulosta ja OAS:in nähtävilläolosta (MRL 63 §). Kaavatyö kuuluu kaavoitusohjelmassa mainitun kaavan V41 laajennusalueeseen.

Osalliset voivat antaa palautetta osallistumis- ja arviointisuunnitelmasta koko kaavaprosessin ajan ja suunnitelmaa voidaan täydentää saadun palautteen pohjalta kaavaprosessin kuluessa. Suunnitelmaa koskevissa puutteellisuuksissa pyydetään kääntymään kunnan edustajien puoleen. Kaavatyön käynnistymisestä lähetetään tieto viranomaistahoille kirjeitse tai sähköpostitse.

Osallisten kannalta keskeinen suunnitteluvaihe on kaavan valmistelu, jolloin tehdään muun muassa tarvittavia lisäselvityksiä kaava-aluetta koskien sekä täsmennetään kaavatyön tavoitteita ja suunnitteluperiaatteita.

Valmisteluvaihe

Valmisteluvaiheessa laaditaan kaava-aluetta koskien yksi tai useampi kaavaluonnos. Elinvoimalautakunnan hyväksyttyä kaavan valmisteluaineiston, asetetaan se julkisesti nähtäville 30 päivän ajaksi. Nähtävilläolokäytännössä osallisilla on mahdollisuus esittää mielipiteitä kaavaluonnoksesta ja muusta valmisteluaineistosta (MRL 62 § ja MRA 27 §). Viranomaistahoilta ja tarvittavilta muilta tahoilta (esim. yhdistyksiltä) pyydetään valmisteluaineistosta lausunnot.

Valmisteluaineiston nähtävillä ollessa järjestetään tarvittaessa ns. valmisteluvaiheen kuuleminen. Tässä kaikille avoimessa esittelytilaisuudessa käydään läpi kaavaluonnosta ja muuta valmisteluaineistoa, ja osallisilla on mahdollisuus esittää niitä koskevia kysymyksiä ja kannanottoja.

Asemakaavaehdotus

Kaavan valmisteluaineistosta saadun palautteen pohjalta laaditaan asemakaavaehdotus, jonka kunnanhallitus hyväksyy asetettavaksi julkisesti nähtäville 30 päivän ajaksi (MRL 65 § ja MRA 27 §). Nähtävilläoloaikana kaavaehdotuksesta voi jättää kirjallisen muistutuksen. Tarvittavilta viranomaisilta pyydetään kaavaehdotuksesta lausunnot (MRA 28 §). Muistutuksiin ja lausuntoihin annetaan kunnan perusteltu vastine.

Kaavaehdotukseen tehdään muistutusten ja lausuntojen perusteella mahdollisesti muutoksia ennen sen lopullista käsittelyä. Mikäli tehtävät muutokset ovat merkittäviä, kaavaehdotus asetetaan uudelleen nähtäville. Jos muutoksia ei tarvita tai ne eivät ole merkittäviä, korjattu asemakaavaehdotus viedään elinvoimautakunnan kautta kunnanhallitukseen, joka esittää sen kunnanvaltuuston hyväksyttäväksi.

Kaavan hyväksyminen

Kaavan hyväksymisestä ilmoitetaan kuulutuksella kunnan ilmoituslehdissä ja verkkosivuilla. Lisäksi hyväksymispäätöksestä lähetetään tieto MRL:n mukaisesti niille kunnan jäsenille ja muistutuksen tekijöille, jotka ovat kaavaehdotuksen nähtävillä ollessa sitä pyytäneet ja samalla ilmoittaneet osoitteensa (MRL 67 §). Kunnanvaltuuston hyväksymispäätöksestä voi valittaa kirjallisesti Helsingin hallinto-oikeuteen ja edelleen korkeimpaan hallinto-oikeuteen.

Osalliset

Osallisia ovat kaava-alueen maanomistajat ja kaikki ne, joiden asumiseen, työntekoon ja muihin oloihin kaava saattaa huomattavasti vaikuttaa. Osallisia ovat myös ne viranomaiset ja yhteisöt, joiden toimialaa suunnittelussa käsitellään (MRL 62 §).

Asemakaavamuutoksen keskeisiä osallisia ovat ainakin:

- kaava-alueen ja siihen rajoittuvan alueen kiinteistönomistajat
- kunnan hallintokunnat ja asiantuntijatahot, erityisesti infra- ja tukipalvelut
- muut viranomaiset ja yhteistyötahot, erityisesti ELY-keskus

TIEDOTTAMINEN

Lähtökohtana tiedottamisessa on, että niillä, joita kaavatyö koskee, on mahdollista seurata suunnittelua ja osallistua siihen.

Kaavan suunnittelun etenemisen ja osallistumisen kannalta tärkeistä vaiheista ilmoitetaan paikallislehdissä, kunnan internetsivuilla ja ilmoitustaululla.

Kaavatyön suunnittelun käynnistymisestä ja kaavaehdotuksen nähtäville asettamisesta sekä kaavan hyväksymisestä ja voimaantulosta ilmoitetaan kuulutuksella kunnan ilmoituslehdessä (Vihdin Uutiset ja Länsi-Uusimaa), internet-sivuilla (www.vihti.fi) ja ilmoitustaululla. Kuulutuksissa kerrotaan myös mahdollisesti järjestettävistä yleisötilaisuuksista.

Osallistumis- ja arviointisuunnitelma ja asemakaavaehdotus asetetaan nähtäville Vihdin kunnanviraston ilmoitustaululle sekä kunnan internet-sivuille.

Asemakaavaehdotuksesta kirjallisen muistutuksen tehneille ja yhteystietonsa jättäneille toimitetaan kunnan perusteltu kannanotto (ns. vastine) muistutukseen.

Kaavan hyväksymistä koskevasta päätöksestä lähetetään tieto niille kunnan jäsenille ja muistutuksen tehneille, jotka ovat sitä kaavan nähtävillä ollessa kirjallisesti pyytäneet ja ovat jättäneet yhteystietonsa. Kaavatyön etenemisestä tiedotetaan laajimmin kunnan verkkosivuilla, jossa julkaistaan kaavaa koskevaa aineistoa. Kaavoitusta koskevia tietoja löytyy osoitteesta www.vihti.fi/asuminen-ja-ymparisto/kaavoitus/

AIKATAULU

Kaava-alue on irroitettu osa kaavan V41 rajausta, joka kuuluu kaavoitusohjelmaan 2023-2024. (Kv 12.12.2021 §65).

Kaavatyön tavoitteellisen aikataulun mukaisesti osallisten kannalta tärkeimmät osallistumis- ja vuorovaikutusajankohdat ovat:

Osallistumis- ja arviointisuunnitelman nähtävilläolo

kesä-heinäkuu 2024

Ehdotuksen nähtävilläolo

talvella 2024 – keväällä 2025

Asemakaavan hyväksymiskäsittely

kesällä 2025

LISÄTIETOJA

Kuulutukset

Kunnan viralliset ilmoituslehdet, kunnan ilmoitus-taulu sekä internet -sivut

Verkkosivut

www.vihti.fi/palvelut/kaavoitus/asemakaavat

www.vihti.fi/palvelut/kadut_tiet_puistot_ja_torit

Tiedustelut

Vimme Veikkolainen, *kaavasuunnittelija*

s-posti vimme.veikkolainen@vihti.fi

puh. 044 767 4785

Kaavaotteet

Eila Siikanen, *kaavoitusassistentti*

s-posti eila.siikanen@vihti.fi

puh. 044 467 5582

Käyntiosoite

Asemantie 30, 03100 Nummela

Kaavoitustoimen postiosoite

Elinvoimakeskus/kaavoitus

PL 13, 03101 Nummela



Raportissa esitetyt lainaukset maankäyttö- ja rakennuslaista (MRL) eivät ole kaikilta osin suoria lainauksia. Lakipykäläien tekstiä on osittain lyhennetty, kuitenkin niin, ettei lakipykäläien merkitys ole muuttunut. Alkuperäiset MRL:n säännökset löytyvät muun muassa osoitteesta www.finlex.fi

Osallistumis- ja arviointisuunnitelma on saatavilla Vihdin kunnan kaavoitustoimesta, Asemantie 30, Nummela. Suunnitelmaraportti julkaistaan myös kunnan internet-sivuilla <http://www.vihti.fi/palvelut/kaavoitus/asemakaavoitus>

Raportin valokuvat © Vihdin kunnan kaavoitustoimi



V/HTI