

POHJAVESIHAVAINNOT

Asiakas: Rudus Oy

Näytepisteet: PVP1
PVP2
kaivo 5:60

Mittauspaikka:
Vihti, Nummelaanportti, Hankasalonnmäki
Pinnanmittaus:
tammi, huhti, heinä, loka

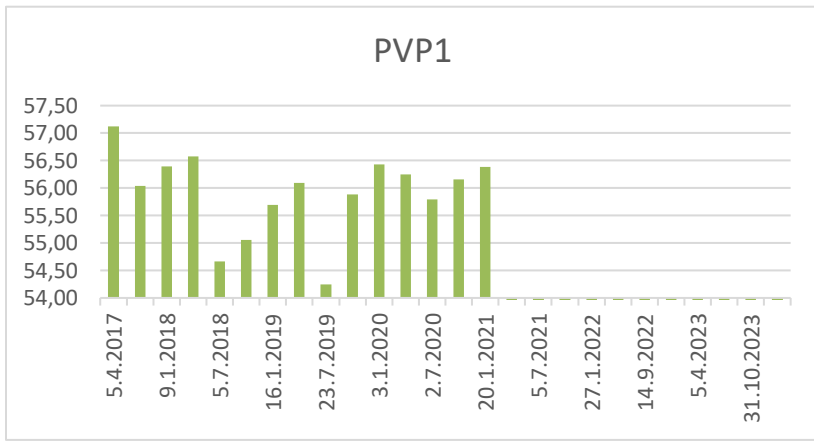
Huomioita:

GPS YKJ	6690365		6690746		6690511		6690511	
	3351301		3351267		3351676		3351676	
KKJ								
ETRS TM37FIN								
pvm	PVP1		PVP2		Kaivo 5:60			
	miinusmitta	korko	miinusmitta	korko	miinusmitta	korko		
		58,69		50,02	68,69	68,69		
5.4.2017	-1,57	57,12	-0,29	49,73	-0,73	67,96		
9.10.2017	-2,65	56,04	-0,41	49,61	-0,71	67,98		
9.1.2018	-2,30	56,39	jäässä		-0,72	67,97		
25.4.2018	-2,11	56,58	-0,20	49,82	-0,72	67,97		
5.7.2018	-4,03	54,66	-0,52	49,50	-1,45	67,24		
5.10.2018	-3,63	55,06	-0,72	49,30	-2,10	66,59		
16.1.2019	-3,00	55,69	jäässä (-0,48)		-0,92	67,77		
28.5.2019	-2,60	56,09	-0,42	49,60	-0,95	67,74		
23.7.2019	-4,44	54,25	-0,72	49,30	-2,96	65,73		
15.10.2019	-2,81	55,88	-0,55	49,47	-0,99	67,70		
3.1.2020	-2,26	56,43	-0,25	49,77	-0,85	67,84		
15.4.2020	-2,44	56,25	-0,15	49,87	-0,86	67,83		
2.7.2020	-2,90	55,79	-0,34	49,68	-1,30	67,39		
14.10.2020	-2,53	56,16	-0,34	49,68	-0,80	67,89		
20.1.2021	-2,31	56,38	-0,16	49,86	-0,80	67,89		
14.4.2021	-		-0,12	49,90	-0,76	67,93		
5.7.2021	-		-0,53	49,49	-1,38	67,31		
4.10.2021	-		-0,58	49,44	-0,97	67,72		
27.1.2022	-		-0,63	49,39	-0,93	67,76		
21.4.2022	-		-0,34	49,68	-1,30	67,39		
14.9.2022	-		-0,82	49,20	-2,51	66,18		
4.1.2023	-		-1,68	48,34	-1,63	67,06		
5.4.2023	-		-1,53	48,49	-1,00	67,69		
26.7.2023	-		-1,93	48,09	-2,24	66,45		
31.10.2023	-		-1,63	48,39	-1,02	67,67		
Näytt.ottaja								
Pohja					-5,85	-5,85		

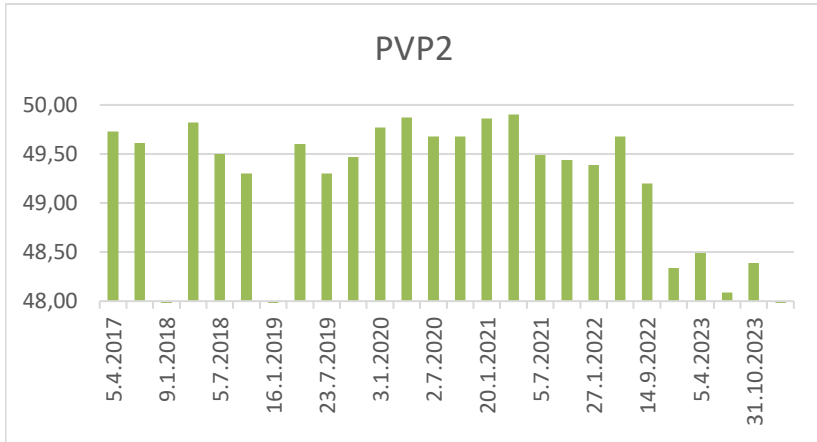
pvp 2 pinta 7,5 cm putken päästä jääkerros

pvp1 oli jäänyt sorakan alle
Kiinteistöstä 5:60 tullut työmaakoppi.

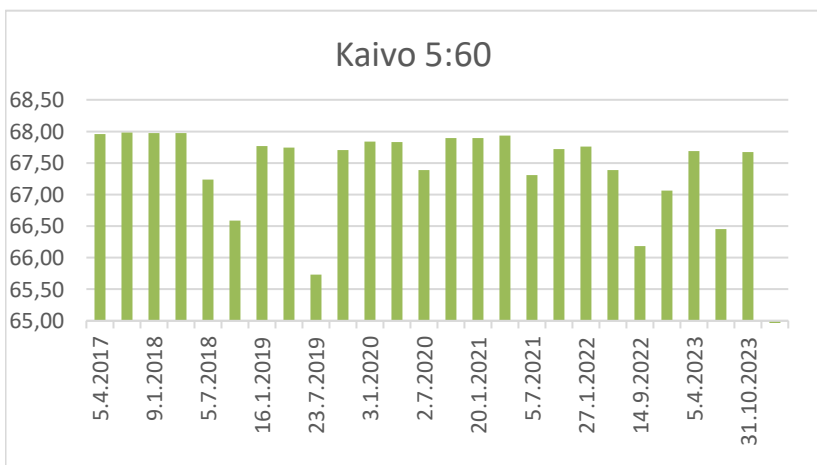
kaivon mittaustason korkoa ei ole tarkkuusmitattu, etäisyys vedenpintaan on mitattu kaivon kannen ylätasoon.
27.1.22 Kaivon ja PVP2 vedenpinta oli jäässä. PVP1 kivimurskeen alla.



PVP1, 8.5.2019



PVP2 29.3.2017



Kaivo 5:60, 28.5.2019



Kuva lähteiköstä 28.5.2019