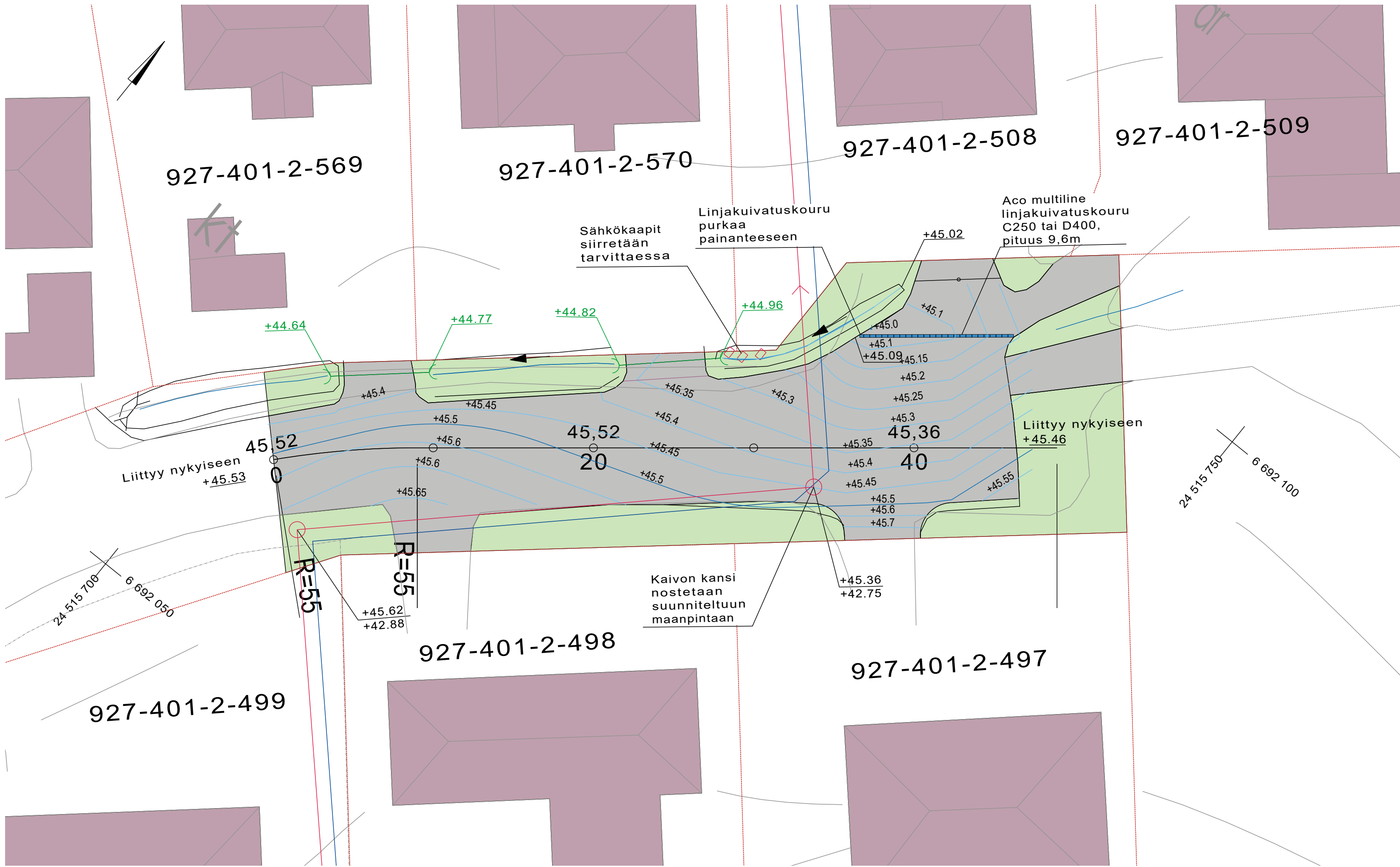







Asemapiirustus 1:200



Merkintöjen selitykset

-  Katu, Asfaltti
-  Reuna-alue, Nurmetus
-  +45.4
-  Suunniteltu oja
-  Suunniteltu linjakuivatuskouru
-  Suunniteltu jiiri
-  Nykyinen sähkökaappi
-  Nykyinen rumpu
-  Nykyinen jätevesiviemäri
-  Nykyinen vesijohto
-  Nykyinen oja
-  Katualueen raja

TUNNUS	MUUTOS	SUUNN.	PÄIVÄYS	TARK.
Koordinaattijärjestelmä GK24	Korkeusjärjestelmä N2000	PIIRUSTUKSEN SISÄLTÖ		
KOHTEEN NIMI JA OSOITE VIHDIN KUNTA YLI-HAAKKOINTIEN KÄÄNTÖPAIKKA KATUSUUNNITELMA		MITTAKAAVA ASEMAPIIRUSTUS 1:200		
SUUNN. FIVAFL		TIEDOSTO Asemapiirustus.dwg		
TARK. FIMARI		SUUNN. ALA	TYÖ N:O	PIIR N:O
HYV. FIJABR		KATU	250010778	01
Sweco Finland Oy Lemminkäisenkatu 34, 20520 TURKU • 0207 393 000		20.10.2023		