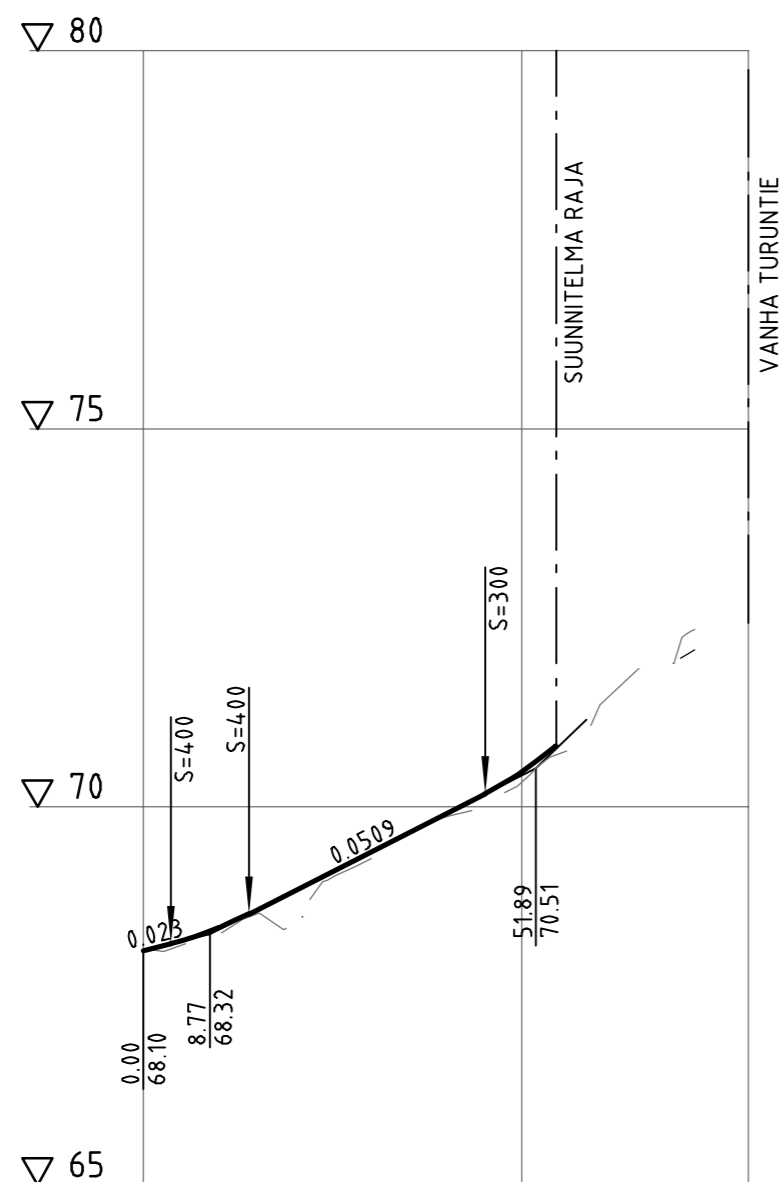


\\files\Projects\RFI2023\NO1459\1510078835\_Etela\_Nummelan\_tyopaikka-alue\03\_TULOSTUS\02\_Dwg\201-207\_pit\_by.dwg

KIILAPOLKU



Päällysrakenne  
Putkien perustamistapa  
Kaivantokaltevuus/tuenta

Matka

0	3.59	10.35	31.23	9.41
0.025	5.99	13.94	0.051	45.17
S=4.00				S=300

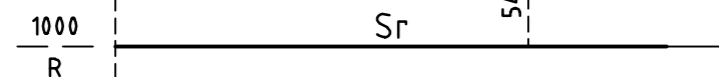
Kaltevuus / pyörityssäde

0.00	68.10	68.40	68.89	69.40	69.91	70.46
0.00	68.13	68.31	68.49	69.31	69.87	70.32
0.00						71.27
0.00						71.89


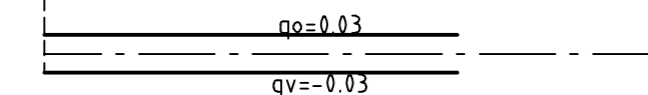
Tasausviivan korkeus

Maanpinnan korkeus

Kaarevuus



Ajoradan sivukaltevuus



ella 3.10.2023 § 121 liite 38

Koordinaattijärjestelmä	ETRS-GK24
Korkeusjärjestelmä	N2000

Tunn.	Lukum.	Muutos	Nimim.	Päiväys
Rakennuskohteen nimi ja osoite		Piiirustuksen sisältö		
VIHDIN KUNTA		Pituusleikkaus		Mittakaava
Etelä Nummolan työpaikka-alue		Tyyppipoikkileikkaukset		1:100/1:1000
Kiilapolku				
Katusuunnitelma				
Suunn.ala		Työnro	Tiedosto	
Ramboll		TKA		
Ramboll Niemenkatu 73 15140 LAHTI puh. 020 755 611 www.ramboll.fi		Piiirustusno	Muutos	
		207		
hyv.	suunn.	pvm		
A. Vaittinen	NOROLA A. Vaittinen, P. Rönholm	7.9.2023		