



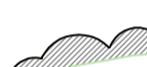





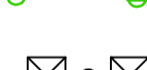



MERKINTÖJEN SELITYKSET

-  ajorata
-  jk+pp-väylä
-  kivituhka
-  niitty
-  nykyinen kasvillisuus
-  istutettava havupuu
-  istutettava lehtipuu
-  kadun likimääräinen korkeusasema
-  avouoma, virtaussuuntanuoli uusi
-  rumpu, suunniteltu
-  tarkastuskaivo, hulevesiemäri, hulevesikaivo, suunniteltu
-  valaisin, suunniteltu, sijainti ohjeellinen

ella 3.10.2023 § 121 liite 37

Koordinaattijärjestelmä	ETRS-GK24
Korkeusjärjestelmä	N2000

Tunn.	Lukum.	Muutos	Nimim.	Päiväys
Rakennuskohteen nimi ja osoite		Rinnustuksen sisältö		Mittakaava
VIHDIN KUNTA Etelä Nummelan työpaikka-alue		Asemapiirustus Kiilamäenkuja, Kiilakuja, Kiilapolku		1:500
Katusuunnitelma		Suunnalla	Työnro	Tiedosto
RAMBOLL		TKA		Muutos
Ramboll Niemenkatu 73 15140 LAHTI puh. 020 755 611 www.ramboll.fi		105		
Nimi: A. Vaittinen		piir. NOROLA	suunn. A. Vaittinen, P. Rönnholm	pvm 7.9.2023