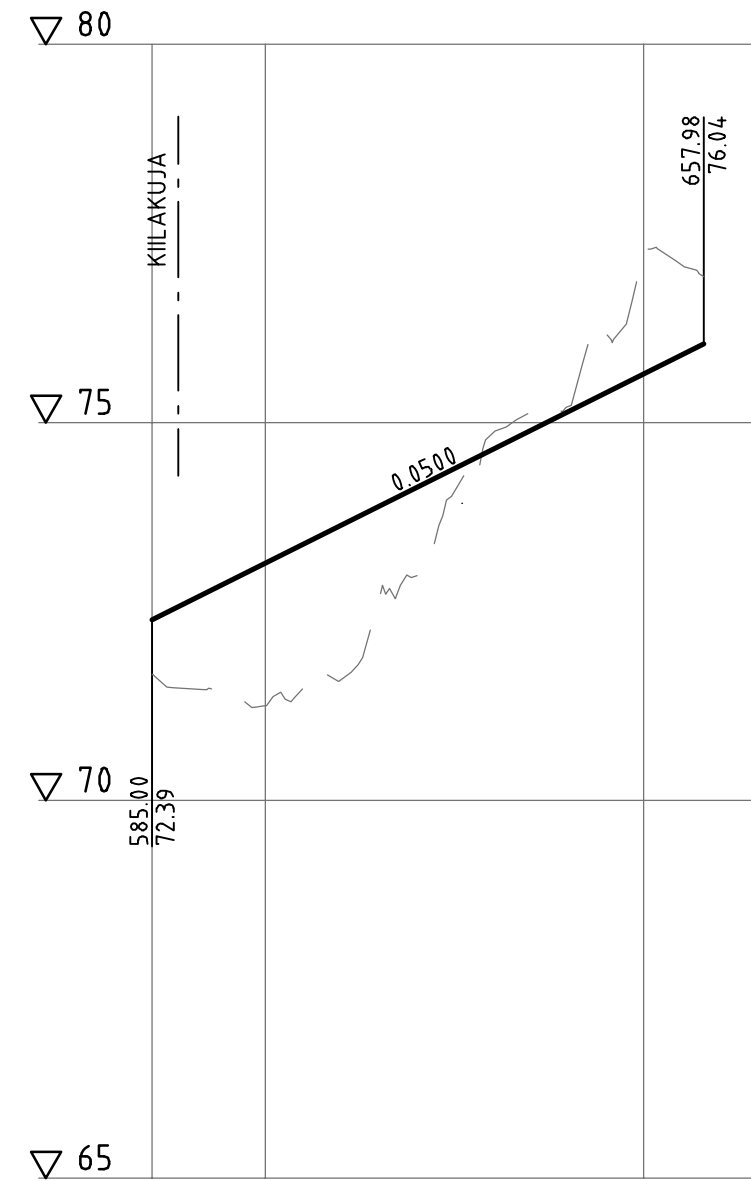


\\files\Projects\RFI2023\NO1459\RFI2023\NO1459\1510078835_Etelä_Nummelan_työpaikka-alue\03_TULOSTUS\02_Dwg\201-207_pit_ty.dwg

KIILAMÄENKUJA



Päällysrakenne
Putkien perustamistapa
Kaivantokaltevuus/tuenta

Matka

585.00	72.98	657.98
	0.05	

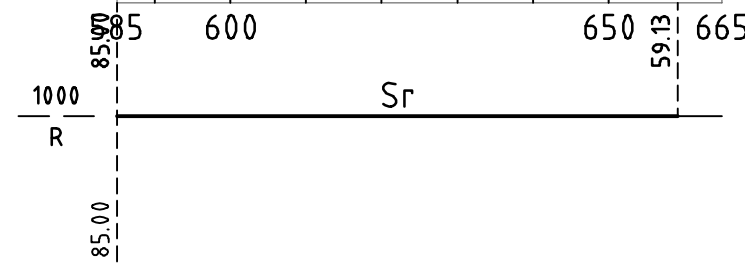
Kaltevuus / pyörityssäde

Tasausviivan korkeus

72.39	72.64	73.14	73.64	74.14	74.64	75.14	75.64	76.04
71.47	71.25	71.60	72.97	74.85	75.21	77.27		

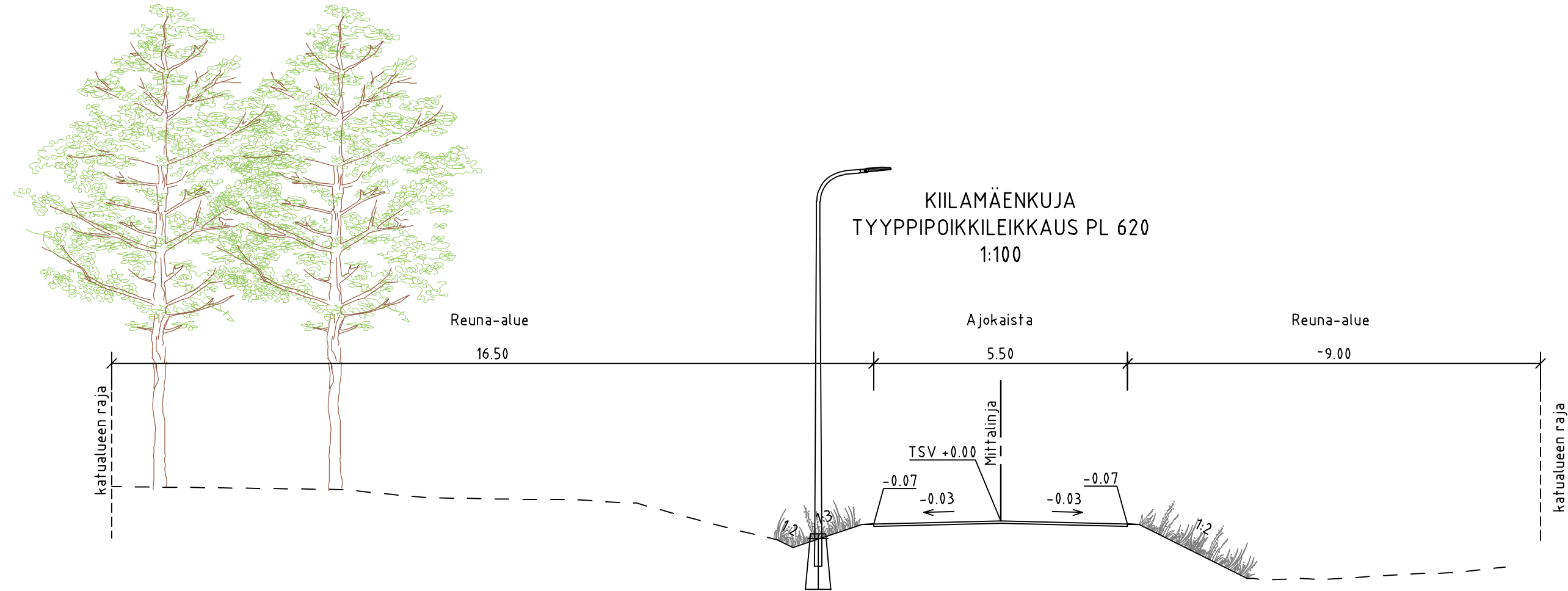
Maanpinnan korkeus

Kaarevuus



Ajoradan sivukaltevuus

qo = -0.03
qv = -0.03



ella 3.10.2023 § 119 liite 30

Koordinaattijärjestelmä	ETRS-GK24
Korkeusjärjestelmä	N2000

Tunn.	Lukum.	Muutos	Nimim.	Päiväys
Rakennuskohteen nimi ja osoite		Piiustusnro		
VIHDIN KUNTA		205		
Etelä Nummelan työpaikka-alue		Suunn.ala		
Kiilamäenkuja		TKA		
Katusuunnitelma		Työnro		
Ramboll Niemenkatu 73 15140 LAHTI puh. 020 755 611 www.ramboll.fi		Tiedosto		
Suunn.ala		Muutos		
TKA		pvm		
Piiustusnro		7.9.2023		
205		A. Vaittinen, P. Rönnholm		
hyv.		piir.		
A. Vaittinen		NOROLA		