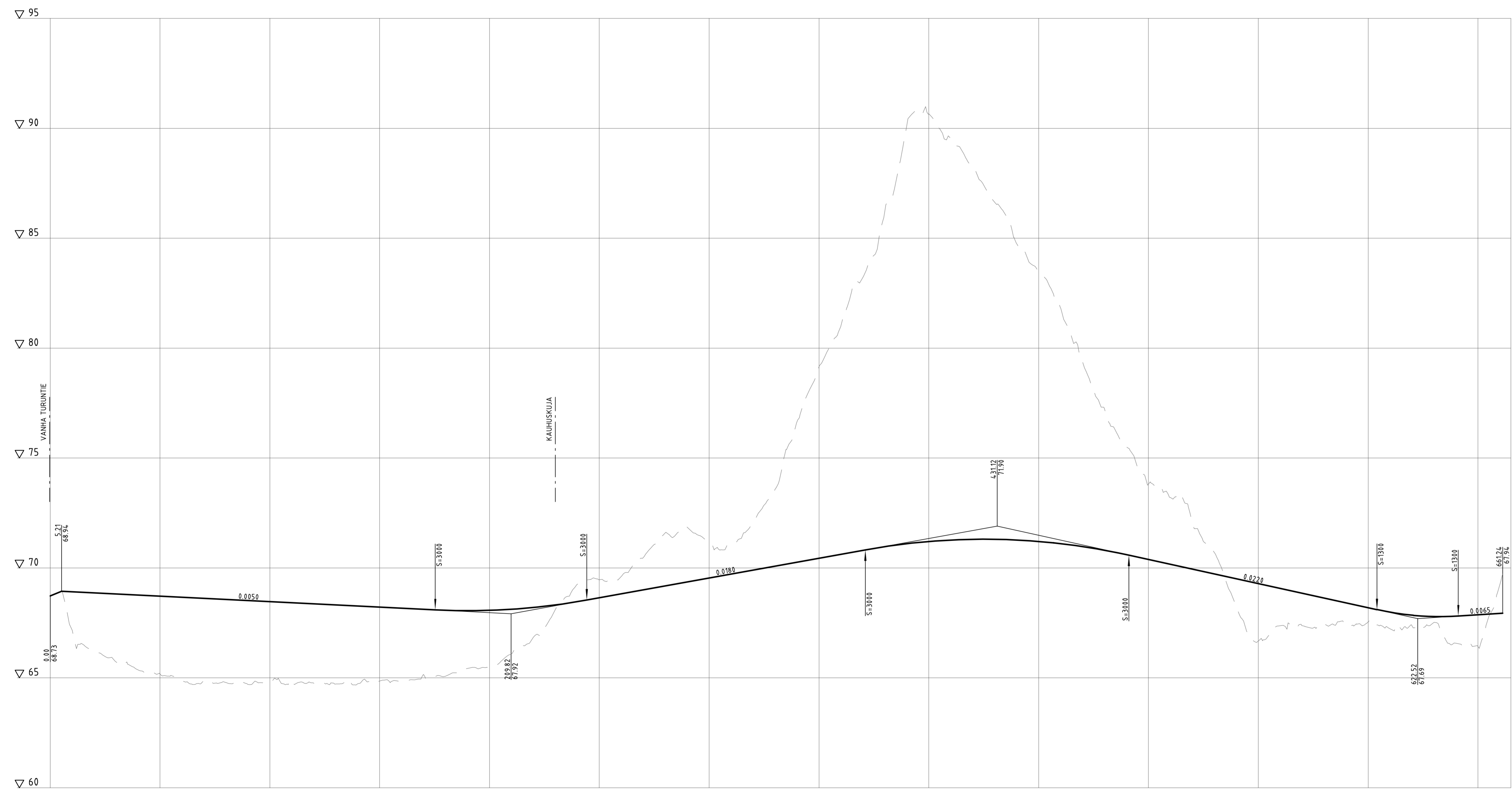
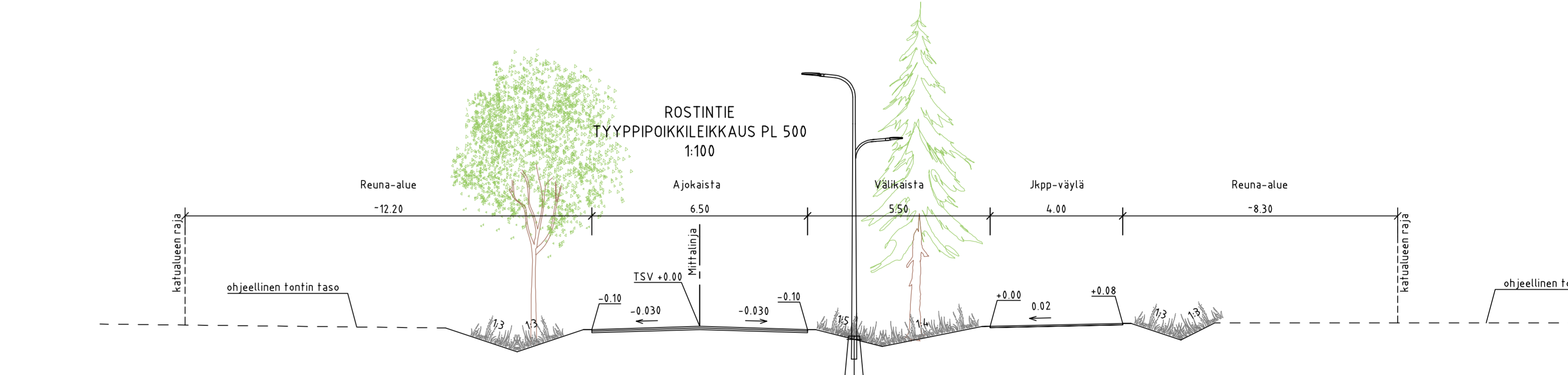
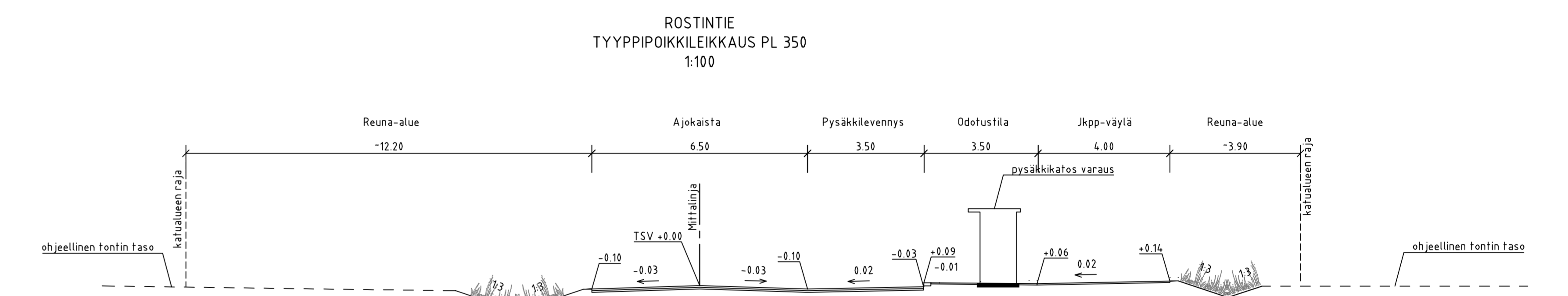
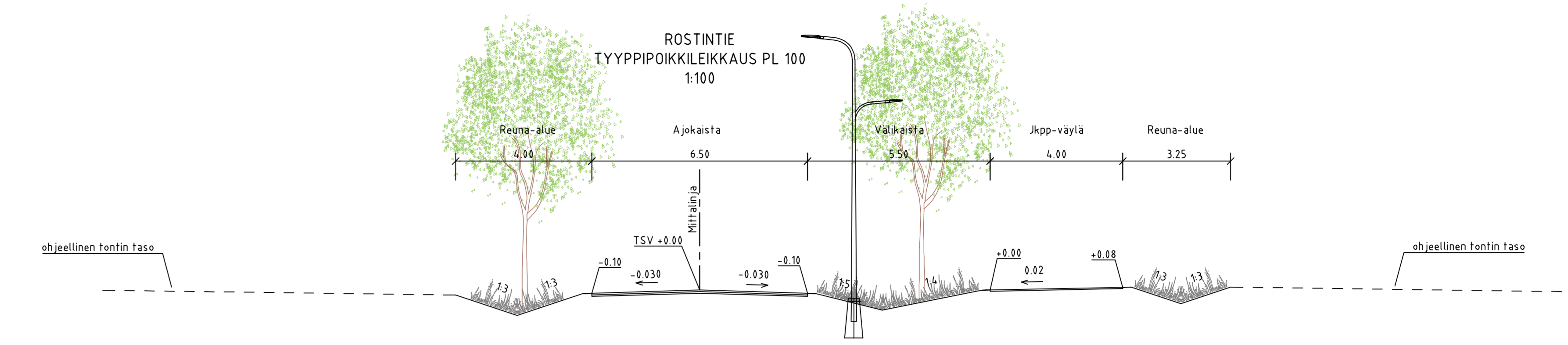


ROSTINTIE



0	5.21	68.94	170.12	175.32	68.99	244.31	126.82	371.13	119.98	644.11	112.89	644.00	37.05	641.05	20.12	661.24	665
S _r		R=120		S _r		R=500		S _r		R=500		S _r		R=130		S _r	

Päälysrakenne
Purkkien perustamistapa
Kaivantokafevuus/tuenta
Maika
Kätevyyden / pyöräilyssäde
Tasausviivan korkeus
Maanpinnan korkeus
Kaarevyys
Ajoajan sivukaltevyys



ella 3.10.2023 § 117 liite 22

Koordinaattijärjestelmä	ETRS-GK24
Korkeusjärjestelmä	N2000

Tunnus	Lukuma	Muutos	Nimi	Päiväys
Vihti-projektin tiedot Rastintien tien ja osan VIHDIN KUNTA Etelä Nummelan työpaikka-alue Rostintie Katusuunnitelma				
Pituusleikkaus Tyypipoikkileikkaukset			Mittakaava 1:100/1:1000 1:100	
Suunnitelma RAMBOLL		Työnohjaaja TKA		Tiedosto Muutos
Tekijä A. Vaittinen		Pääsuunnittelija NOROLA A. Vaittinen, P. Rönholm		Päiväys 7.9.2023