





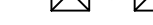

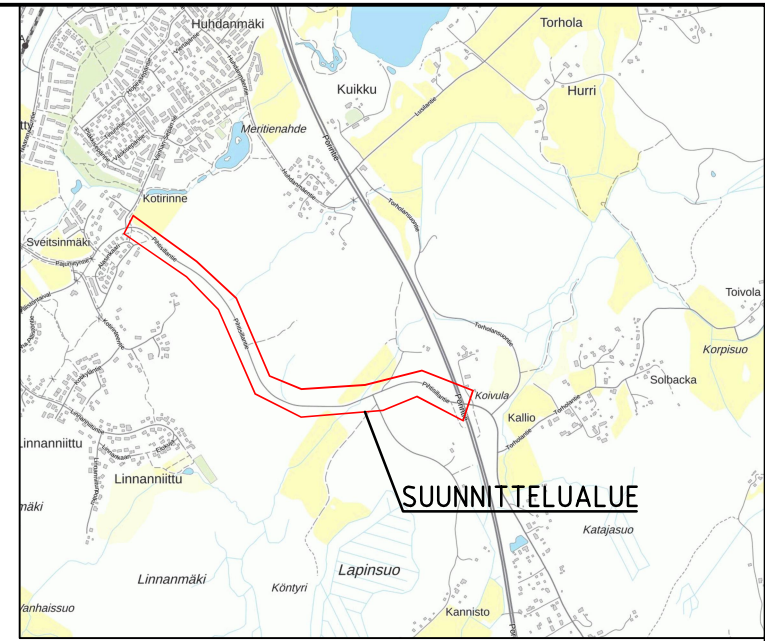


MERKINTÖJEN SELITYKSET

-  ajorata
-  jk+pp-väylä
-  betonikivi, harmaa
-  kallio
-  reunaviheralue
-  lehtipensas matala
-  huomiokiviraita
-  reunakivi
-  madallettu reunakivi
-  kaide
-  istutettava lehtipuu
-  jkpp-fien likimääräinen korkeusasema
-  avouoma, virtaussuuntanuoli uusi
-  rumpu, suunniteltu
-  tarkastuskaivo, hulevesiviemäri, hulevesikaivo, suunniteltu
-  valaisin, suunniteltu, sijainti ohjeellinen



ella 3.10.2023 § 116 liite 11

Koordinaattijärjestelmä	ETRS-GK24
Korkeusjärjestelmä	N2000

Tunn.	Lukum.	Muutos	Nimim.	Päiväys
Rakennuskohteen nimi ja osoite <b>VIHDIN KUNTA</b> Pihtisillantien jkpp Katusuunnitelma			Piirustuksen sisältö Asemapiirustus PLV 400-760	
<b>RAMBOLL</b> Ramboll Niemenkatu 73 15140 LAHTI puh. 020 755 611 www.ramboll.fi			Suurm.ala <b>TKA</b>	Työnro <b>1510078846</b>
Hyv. R. Martikainen			Piirustusnro <b>102</b>	Tiedosto Muutos pvm <b>7.9.2023</b>



\\files\projects\REF2023\NO14\XX\REF2023\NO14\5110078846\_Pihtisillantie\_jkpp\03\_TULOUSTUS\02\_Dwg\101-104\_asemapiirustus.dwg