

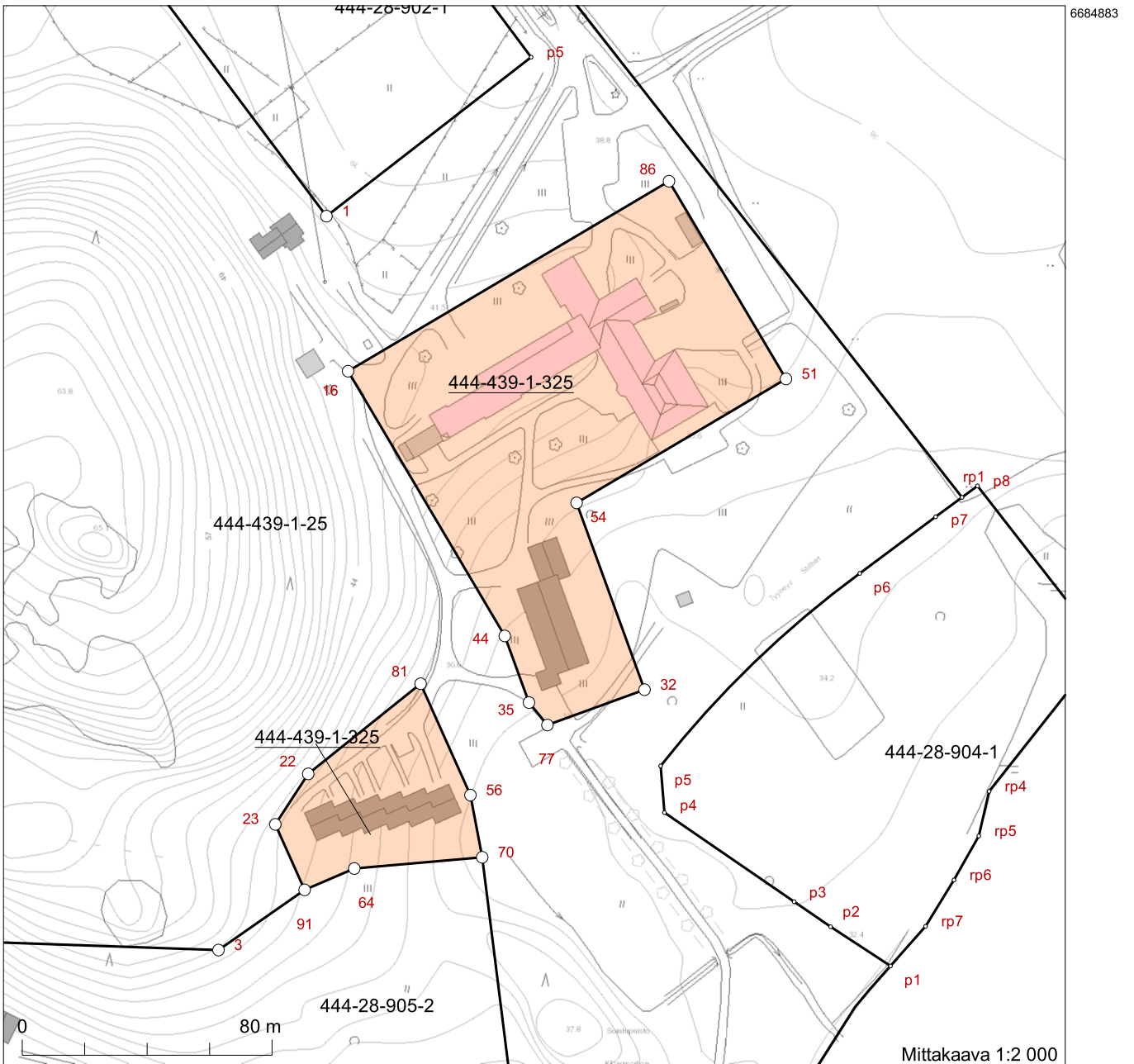


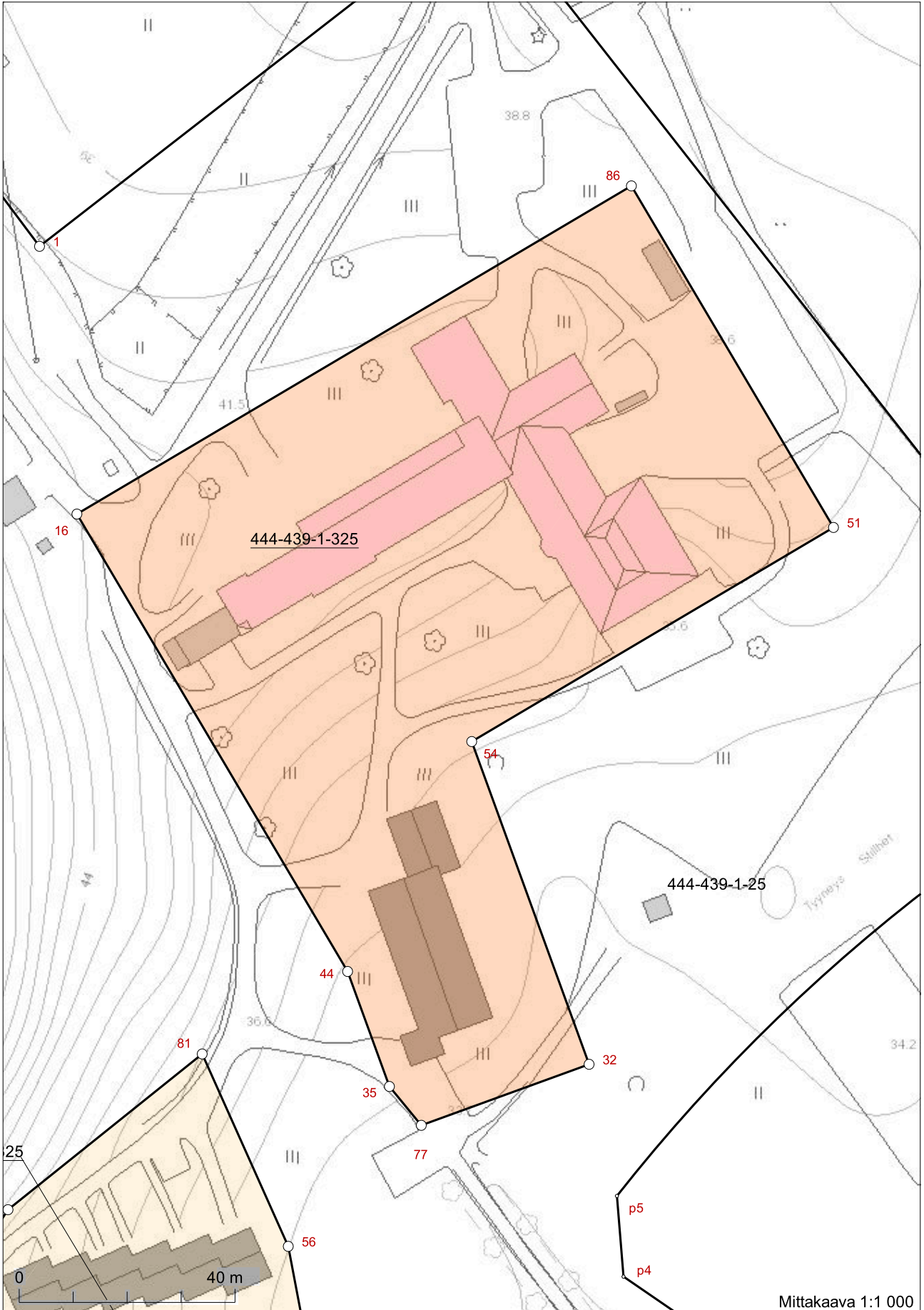
Kiinteistötunnus: 444-439-1-325
 Nimi: Paloniemen sairaala
 Rekisteriyksikkölaji: Tila
 Kunta: Lohja (444)
 Palstojen lukumäärä: 2

Rekisteriyksikön alueella on asemakaava ja yleiskaava.

Tulostettu kiinteistötietojärjestelmästä 12.6.2023.

Kiinteistörekisterin tiedoissa voi olla puutteita ja epätarkkuuksia. Rekisteriyksikön tarkka alueellinen ulottuvuus selviää toimitusasiakirjoista ja maastosta. Rekisteritiedoista katso tarkemmin www.maanmittauslaitos.fi/rekisteritiedot.

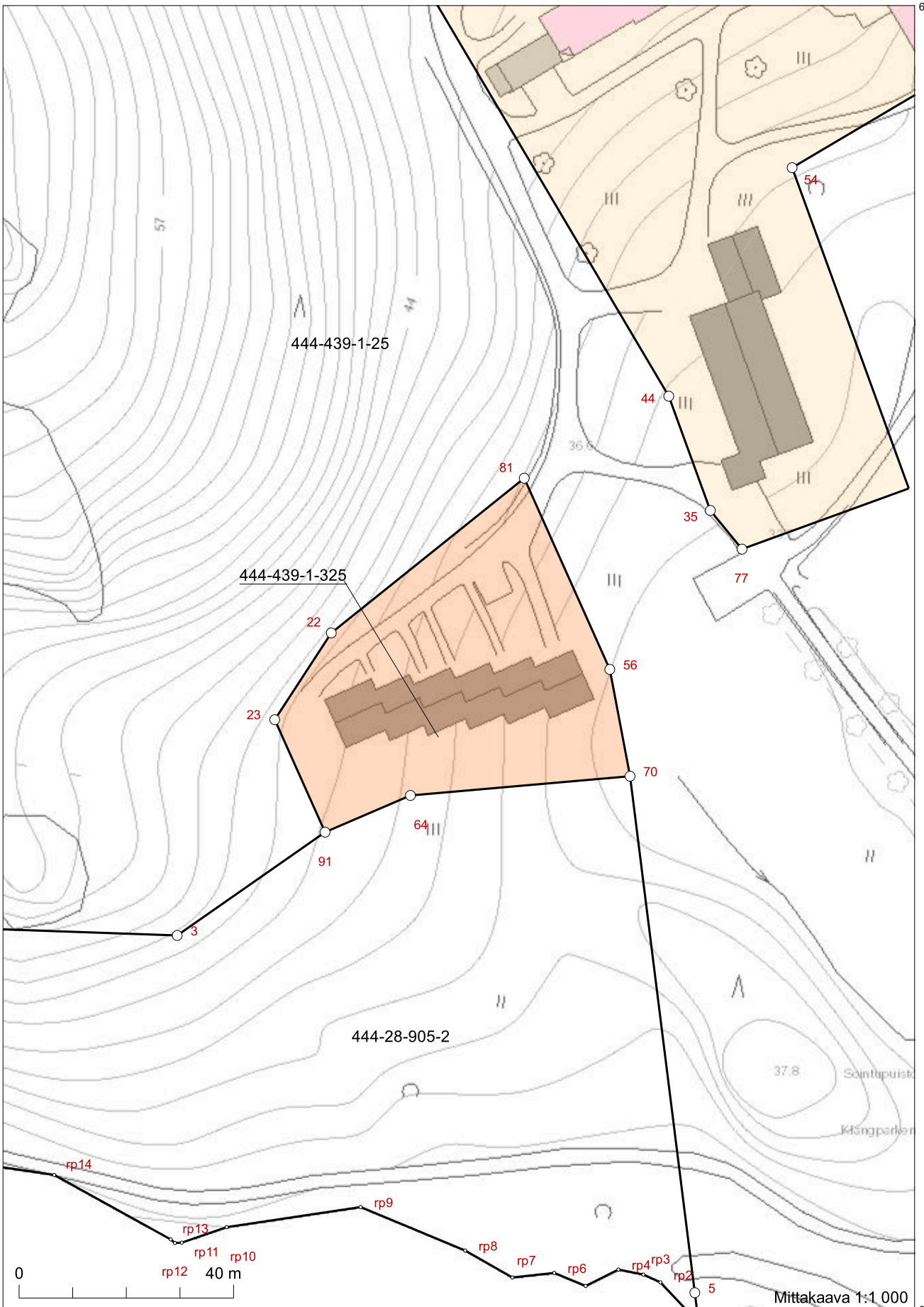




Mittakaava 1:1 000

334872 Koordinaatisto: ETRS-TM35FIN
Taustakartta on viitteellinen.

6684618
335042



334812 Koordinaatisto: ETRS-TM35FIN
Taustakartta on viitteellinen.