
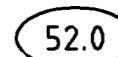
















MERKINTÖJEN SELITYKSET

-  Katualueen raja
-  Likimääräinen kadun korkeusasema
-  Ajorata, asfaltti
-  Jalankulku-/pyöräilyväylä, asfaltti
-  Betonikiveys
-  Nurmi A3
-  Maisemanurmi
-  Suunniteltu valaisin
-  Istutettava puu
-  Tiekaide
-  Luiskan raja
-  Rumpu
-  Suunniteltu oja ja virtaussuunta
-  Nykyinen oja
-  Hulevesiputki
-  Hulevesikaivo

Rakennuskohde Vihdin kunta Etelä-Nummelan yritysalue	Piirustuksen sisältö Loukokuja ja Loukopolku Katusuunnitelma	Mittakaavat 1:1000				
 Yrittäjänkatu 12, 65380 Vaasa Puh. 0104090, www.fcg.fi	Suunnitteluala, työnnumero ja piirustuksen numero <b>TKA</b> P43240 <b>XXX</b>	Muutos				
Päiväys 16.12.2022 Pääsuunn. Hyv.	Tiedosto Suunn./Piirt. N. Olova Tarkastaja E. Sarvi Yhteyshenkilö E. Sarvi	<table border="1" style="width: 100%; border-collapse: collapse;"> <tr> <td style="width: 50%; text-align: center;">A</td> <td style="width: 50%;"></td> </tr> <tr> <td style="width: 50%; text-align: center;">S</td> <td style="width: 50%;"></td> </tr> </table>	A		S	
A						
S						