
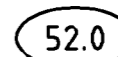









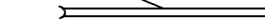






MERKINTÖJEN SELITYKSET

-  Katualueen raja
-  Likimääräinen kadun korkeusasema
-  Ajorata, asfaltti
-  Jalankulku-/pyöräilyväylä, asfaltti
-  Betonikiveys
-  Nurmi A3
-  Maisemanurmi
-  Suunniteltu valaisin
-  Istutettava puu
-  Tiekaide
-  Luiskan raja
-  Rumpu
-  Suunniteltu oja ja virtaussuunta
-  Nykyinen oja
-  Hulevesiputki
-  Hulevesikaivo

Rakennuskohde Vihdin kunta Etelä-Nummellan yritysalue	Piirustuksen sisältö Loukokuja ja Loukopolku Katusuunnitelma	Mittakaavat 1:1000
FCG Yrittäjänkatu 12, 65380 Vaasa Puh. 0104090, www.fcg.fi	Suunnitteluala, työnnumero ja piirustuksen numero TKA P43240 XXX	Muutos
Päiväys 16.12.2022 Pääsuunn. Hyv.	Tiedosto Suunn./Piirt. N. Ollava Tarkastaja E. Sarvi Yhteyshenkilö E. Sarvi	A S