



V/HTA

Kaava N172 Nummela, korttelin 23 osaa koskeva asemakaavamuutos (Lohjantien ja Vihdintien risteyksen luoteispuoli)

Osallistumis- ja arviointisuunnitelma (OAS)





Asia 115/10.02.03.00/2021

Kaavan laatija:
Katri Kuusisto, *kaavasuunnittelija*

Miia Ketonen, *kaavasuunnittelija*
Asemantie 30, 03100 Nummela
s-posti: miia.ketonen@vihti.fi
puh. 044 042 1345

Kaavaprosessi ja käsittelyvaiheet:

Osallistumis- ja arviointisuunnitelma

Kate 18.5.2021

§ 40

Kate Liite 8

Tavoitteet

Kh

§

kh Liite

Valmisteluaineisto

Kate

Kaavaehdotus

Kate
Kh

Kaavan hyväksyminen

Kate
Kh
Kv

Raportissa esitetyt lainaukset maankäyttö- ja rakennuslaista (MRL) eivät ole kaikilta osin suoria lainauksia. Lakipykälien tekstiä on osittain lyhennetty, kuitenkin niin, ettei lakipykälien merkitys ole muuttunut. Alkuperäiset MRL:n säännökset löytyvät mm. osoitteesta www.finlex.fi

Osallistumis- ja arviointisuunnitelma on saatavilla Vihdin kunnan kaavoitustoimesta, Asemantie 30, Nummela. Suunnitelmaraportti julkaistaan myös kunnan internet-sivuilla <http://www.vihti.fi/asuminen-ja-ymparisto/kaavoitus/>

Valokuvat © Vihdin kunnan kaavoitustoimi.
Raportin on laatinut Katri Kuusisto.

Katujen ja yleisten alueiden suunnittelu toteutetaan tarvittaessa rinnan asemakaavatyön kanssa. Tämä osallistumis- ja arviointisuunnitelma koskee myös katu- ja yleisten alueiden suunnitelmia.

OSALLISTUMIS- JA ARVIOINTISUUNNITELMA

Osallistumis- ja arviointisuunnitelmassa kerrotaan, miten osalliset voivat osallistua ja vaikuttaa asemakaavan laadintaan sekä miten asemakaavan vaikutuksia on tarkoitus arvioida. Lisäksi tässä esitetään pääpiirteittäin kaavatyön tarkoitus ja tavoitteet sekä kaavatyön lähtötilanne ja kaavan laadinnan eri työvaiheet.

Osallistuminen ja vaikutusten arviointi suunnitellaan jokaista kaavaa varten erikseen. Tämä suunnitelma on laadittu Nummelan korttelin 32 osaa koskevan asemakaavamuutoksen sekä tarvittaessa katujen osien asemakaavamuutoksen laatimiseksi.

Maankäyttö- ja rakennuslain 63 §:ssä säädetään osallistumis- ja arviointisuunnitelman laatimisesta. Osallistumis- ja arviointisuunnitelma (OAS) on virallinen asiakirja, joka määrittelee kaavan valmistelussa ja kaavan vaikutusten arvioinnissa noudatettavat osallistumisen ja vuorovaikutuksen periaatteet ja tavat sekä kaavan vaikutusten arvioinnin menetelmät.

Osallistumis- ja arviointisuunnitelma on nähtävillä koko kaavatyön ajan Vihdin kunnan kaavoitustoimissa sekä kunnan internet-sivuilla. Suunnitelmaa voidaan päivittää tarpeen mukaan työn edetessä.

MRL 63 §
Osallistumis- ja arviointisuunnitelma

Kaavaa laadittaessa tulee riittävän aikaisessa vaiheessa laatia kaavan tarkoitukseen ja merkitykseen nähden tarpeellinen suunnitelma osallistumis- ja vuorovaikutusmenettelystä sekä kaavan vaikutusten arvioinnista.

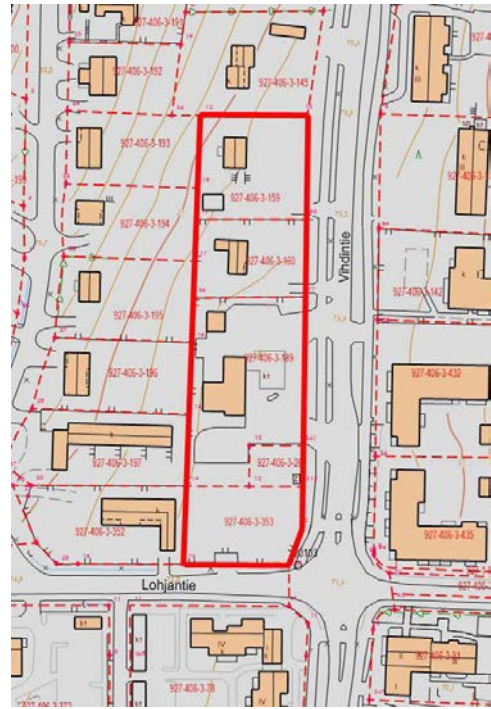
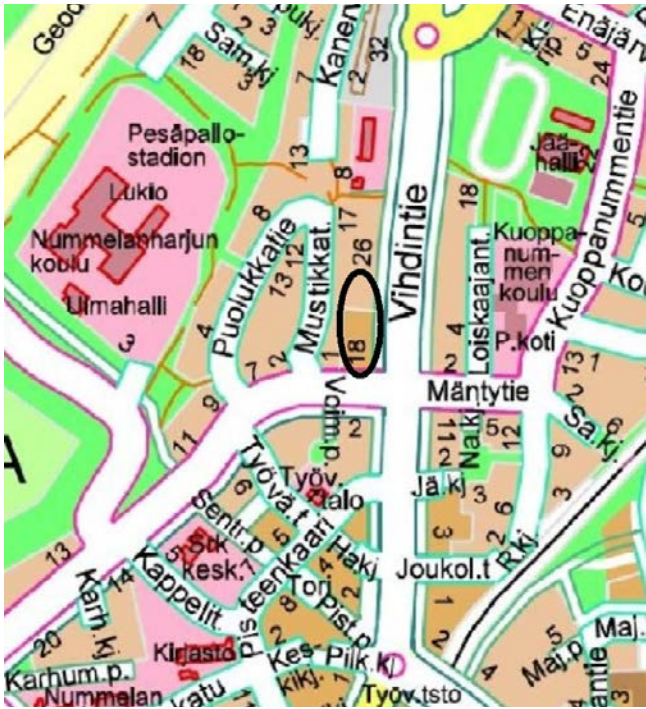
Kaavoituksen vireilletulosta tulee ilmoittaa sillä tavoin, että osallisilla on mahdollisuus saada tietoja kaavoituksen lähtökohdista, suunnittelun aikataulusta sekä osallistumis- ja arviointimenetelmästä. Ilmoittaminen on järjestettävä kaavan tarkoituksen ja merkityksen kannalta sopivalla tavalla. Ilmoittaminen voi tapahtua myös kaavoituskatsauksesta tiedottamisen yhteydessä.



Suunnittelualueen sijainti taustakartalla. © Vihdin kunta

SUUNNITTELUALUE

Suunnittelualue sijaitsee Nummelan keskusta-alueella Vihdintien ja Lohjantien risteysalueen luoteispuoella Vihdintien varrella.



Suunnittelualueen sijainti opaskartalla (musta rajaus) ja kantakartalla (punainen rajaus). © Vihdin kunta

Suunnittelualue sijaitsee keskeisellä paikalla Nummelan taajaman keskusta-alueella Vihdintien varrella, Vihdintien ja Lohjantien risteuksen luoteispuoella. Vihdintie on yksi Nummelan keskusta-alueen pääväylistä. Suunnittelualueella on sijainnut Nesteen huoltoasema. Nesteen toiminta on päätynyt ja rakennukset on purettu. Suunnittelualueeseen kuuluu myös rakentamaton AL-korttelialue, muuntamoalue sekä kaksi käytössä olevaa omakotitalokiinteistöä.

Alustava suunnittelualueen koko on noin 0,74 ha. Suunnittelualueen lopullinen rajaus tarkentuu suunnittelun edetessä.

SUUNNITTELUKÄYTÄVÄN MÄÄRITTELY JA ALUSTAVAT TAVOITTEET

Asemakaavoitus on alueiden käytön yksityiskohtaista järjestämistä. Maankäyttö- ja rakennuslain 50 §:n mukaan asemakaavan tarkoituksena on muun muassa osoittaa tarpeelliset alueet eri tarkoituksia varten ja ohjata rakentamista ja muuta maankäyttöä paikallisten olosuhteiden, taajama- ja maisemakuvan sekä hyvän rakennustavan edellyttämällä tavalla.

Nummela on Vihdin suurin taajama ja rakenteeltaan alati tiivistyvä. Suunnittelualue sijoittuu Nummelan keskustan pääväylän varrelle, Vihdintien ja Lohjantien risteyksen luoteispuolelle. Suunnittelualueella on sijainnut Nesteen huoltoasema, jonka yhteydessä on ollut myymälä. Huoltoasema sijoittui Nummelan vedenhankintaa varten tärkeälle pohjavesialueelle. Huoltoaseman toiminta on päätynyt. Näin ollen Vihdintien varrella on otollinen paikka lähipalveluille, joka täydentää Nummelan päivittäistavarakauppapalvelujen saavutettavuutta. Alueen ympärillä sijaitsee runsaasti asumista ja vireillä on taajamaa tiivistäviä asemakaavahankkeita. Kaavamuutoksella tutkitaan liikerakentamisen sekä tiiviimmän asumisen osoittamista.

Tavoitteet

Asemakaavamuutoksen tavoitteena on maanomistajien aloitteesta tutkia sekä liikerakentamisen sijoittamisen mahdollisuuksia ja edellytyksiä että Nummelan taajamaa tiivistävän asuinrakentamisen toteuttamisen edellytyksiä. Asemakaavatyössä huomioidaan alueen taajamarakenne, maasto- ja luonnonolosuhteet sekä liikenteelliset olosuhteet. Alueen sijaitessa Nummelanharjun pohjavesialueella, yhtenä kaavamuutostyön tavoitteena on luoda alueelle ratkaisu, joka mahdollistaa ja edellyttää hulevesien asianmukaisen käsittelyn. Kaavamuutostyön yhteydessä tarvittaessa tutkitaan Vihdintien ja Lohjantien katualueen riittävyys, mikäli se nähdään tarpeelliseksi katujen välityskyvyn parantamiseksi. Kaavan tavoitteet tarkentuvat kaavatyön edetessä yhteistyössä osallisten kanssa.

Valtakunnalliset alueidenkäyttötavoitteet

Valtakunnalliset alueidenkäyttötavoitteet ovat osa maankäyttö- ja rakennuslain mukaista alueidenkäytön suunnittelujärjestelmää. Alueidenkäyttötavoitteiden avulla taitetaan yhdyskuntien ja liikenteen päästöjä, turvataan luonnon monimuotoisuutta ja kulttuuriympäristön arvoja sekä parannetaan elinkeinojen uudistumismahdollisuuksia. Niillä myös sopeudutaan ilmastomuutoksen seurauksiin ja sään ääri-ilmiöihin.

Maankäyttö- ja rakennuslain mukaan tavoitteet on otettava huomioon ja niiden toteuttamista on edistettävä maakunnan suunnittelussa, kuntien kaavoituksessa ja valtion viranomaisten toiminnassa.

Alueidenkäyttötavoitteilla tähdätään kestäväan ja toimivaan yhdyskuntarakenteeseen, joiden perusedellytys on, että alueidenkäytössä vastataan väestö- ja työpaikkakehityksen edellyttämiin tarpeisiin, mahdollistetaan eri väestöryhmien tarpeita vastaava asuntotarjonta sekä elinkeinojen uusiutuminen ja kehittyminen. Resurssitehokas ja vähähiilinen yhdyskuntakehitys on välttämätöntä, jotta pystytään vastaamaan ilmastopimuksen mukaisiin päästövähennystavoitteisiin. Päästöjä voidaan vähentää hyödyntämällä tehokkaasti olemassa olevaa rakennetta, edistämällä työpaikkojen, palvelujen ja vapaa-ajanalueiden saavutettavuutta, parantamalla kävelyn, pyöräilyn ja joukkoliikenteen hyödyntämismahdollisuuksia sekä hyödyntämällä tehokkaasti olemassa olevia liikenneyhteyksiä ja -verkostoja.

Kestävän alueidenkäytön yhtenä tehtävänä on ennalta ehkäistä merkittäviä terveys- ja ympäristöhaittoja, joka on välttämätöntä myös talouden kannalta. Elinympäristön terveellisyyteen ja turvallisuuteen liittyviä haittatekijöitä ovat erityisesti liikenteen ja tuotantotoiminnan päästöt maaperään, veteen ja ilmaan, altistuminen melulle sekä ympäristöön vaikuttavat onnettomuudet. Varsinkin ilmaston lämpeneminen kasvattaa vakavien ja peruuttamattomien muutosten todennäköisyyttä, ja edellyttää alueidenkäytön ratkaisuja ilmastomuutokseen sopeutumiseksi.

Alueidenkäytössä on tarpeen tunnistaa luonnon- ja kulttuuriympäristöjen sekä arkeologisten arvojen alueet sekä niiden kestävä käyttö, joka toteutuu turvaamalla niiden alueellinen monimuotoisuus ja ajallinen kerroksisuus. Luonnon- ja kulttuuriympäristöstä huolehtiminen kestäväällä tavalla on tärkeää elinkeinojen, väestön hyvinvoinnin

ja alueiden identiteetin kannalta. Alueidenkäytöllä vaikutetaan myös luonnonvarojen kestäväan hyödyntämiseen. Alueidenkäytössä on tarpeen varautua uusiutuvan energiatuotannon, erityisesti bioenergian tuotannon ja käytön merkittävään lisäämiseen sekä tuulivoimapotentiaalin laajamittaiseen hyödyntämiseen.

Valtakunnallisten alueidenkäyttötavoitteiden pääteemat:

- Toimivat yhdyskunnat ja kestävä liikkuminen
- Tehokas liikennejärjestelmä
- Terveellinen ja turvallinen ympäristö
- Elinvoimainen luonto- ja kulttuuriympäristö sekä luonnonvarat
- Uusiutumiskykyinen energiahuolto

Valtakunnallisten alueidenkäyttötavoitteiden tehtävänä on:

- varmistaa valtakunnallisesti merkittävien seikkojen huomioon ottaminen maakuntien ja kuntien kaavoituksessa sekä valtion viranomaisten toiminnassa,
- auttaa saavuttamaan maankäyttö- ja rakennuslain ja alueidenkäytön suunnittelun tavoitteet, joista tärkeimmät ovat hyvä elinympäristö ja kestävä kehitys,
- toimia kaavoituksen ennakoivan ja vuorovaikutteisen viranomaistyön välineenä valtakunnallisesti merkittävässä alueidenkäytön kysymyksissä sekä
- edistää kansainvälisten sopimusten täytäntöönpanoa Suomessa.



Ilmakuva suunnittelualueen yläpuolelta. © Vihdin kunta

SUUNNITTELUN LÄHTÖKOHDAT

Nummela on Vihdin kunnan suurin taajama, jonne myös pääosa kunnan kasvusta on viime vuosina keskittynyt. Vihdin kuntastrategiassa vuosille 2018-2021 on linjattu, että strategia-kaudella maankäytön asiat nostetaan kunnan kehittämisen tärkeimmäksi välineeksi, jolla parannetaan niin yritysten toiminnan kuin monipuolisen asuntotarjonnankin perusedellytyksiä. Tavoitteena on, että kunta pystyy vastaamaan välittömästi mihin tahansa yritoimintaa tai asumista koskevaan maankäytölliseen tarpeeseen.

Suunnittelualue sijaitsee Nummelan keskustan pääväylän Vihdintien varrella. Alueella on sijainnut Nesteen huoltoasema, jonka yhteydessä on ollut myymälä. Huoltoasema sijoittui Nummelan vedenhankintaa varten tärkeälle pohjavesialueelle. Huoltoaseman toiminta on päättynyt, käynnissä on purkutyöt sekä maaperän kunnostustyöt on käynnistymässä. Näin ollen Vihdintien varrella on otollinen paikka lähipalveluille, joka täydentää Nummelan päivittäistavara-kauppapalvelujen saavutettavuutta. Alueen ympärillä sijaitsee runsaasti asumista ja lähialueella on vireillä taajamaa tiivistäviä asemakaava-hankkeita. Suunnittelualueeseen kuuluu myös voimassa olevassa asemakaavassa osoitettu liikerakentamisen korttelialue, joka ei ole toteutunut, muuntamoalue sekä kaksi omakotitalokiinteistöä. Kaavamuutoksella tutkitaan liikerakentamisen sekä tiiviimmän asumisen osoittamista.

Suunnittelualue sijaitsee kokonaisuudessaan Nummelanharjulla ja Nummelanharjun vedenhankintaa varten tärkeällä pohjavesialueella, jonka pohjavedestä pintavesi- tai maaekosysteemi on suoraan riippuvainen. Maaperä suunnittelualueella on todennäköisimmin hiekkaa.

Suunnittelualueen pinta-ala on alustavan rajauksen mukaan noin 0,74 ha. Suunnittelualueen lopullinen rajausta tarkentuu suunnittelun edetessä.



Kuva suunnittelualueesta Vihdintien ja Lohjantien risteyksen suunnasta. © Vihdin kunta

Maakuntakaavat

Voimassa olevien maakuntakaavojen yhdistelmäkartalla suunnittelualue sijoittuu keskustatoimintojen alueelle, tiivistettävälle taajamatoimintojen alueelle, arvokkaalle harjualueelle ja pohjavesialueelle.

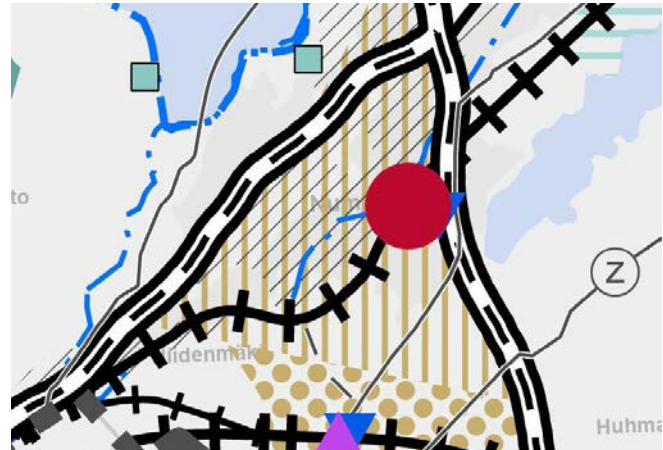
Uusimaa-kaavassa 2050, Helsinginseutu (ei vielä lainvoimainen), suunnittelualue sijoittuu keskustatoimintojen alueelle/taajamatoimintojen kehittämisvyöhykkeelle, pohjavesialueelle ja arvokkaan geologisen muodostuman alueelle.

Yleis- ja osayleiskaavat

Vihdin Strateginen yleiskaava 2050 on hyväksytty, mutta ei ole vielä lainvoimainen. Kaava-aineisto koostuu kolmesta kartasta. Suunnittelualue sijoittuu yhdyskuntarakennetta käsittelevällä kartalla keskustatoimintojen alueelle. Luonnon, kulttuurin ja virkistyksen osalta suunnittelualue sijaitsee Nummelanharjulla ja pohjavesialueella. Liikenne ja yhdyskuntarakennetta -kartalla suunnittelualue sijoittuu intensiivisen joukkoliikenteen vyöhykkeelle ja olemassa olevalle seudullisen kävelyn ja pyöräilyn yhteyden varrelle sekä arvokkaalle harjualueelle.



Ote voimassa olevien maakuntakaavojen yhdistelmäkartasta.



Ote Uusimaa-kaavasta 2015, Helsinginseutu.



Ote Vihdin strategisesta yleiskaavasta, yhdyskuntarakenne.



Ote Vihdin strategisesta yleiskaavasta, luonto, kulturi ja virkistys.



Ote Vihdin strategisesta yleiskaavasta, liikenne ja yhdyskuntahuolto

Asemakaavat

Suunnittelualue sijoittuu asemakaavan N12 alueelle, Nummela, Harjuaalueen rakennuskaava (Kv 22.8.1974, lainvoimainen 7.1.1975). Kaavassa on osoitettu liikenerakennusten korttelialue (AL) tehokkuusluvulla $e=0,4$, moottoriajoneuvojen huoltoasemien korttelialue (AM) tehokkuusluvulla $e=0,3$, omakotirakennusten sekä muiden enintään kahden perheen talojen korttelialue (AO) tehokkuusluvulla $e=0,25$ sekä muuntaja-alue (VM).

Rakennuskielto

Alueella ei ole rakennus- tai toimenpidekieltoa.

Vihdin kunnan kehityskuva 2025

Kunnanvaltuusto on hyväksynyt 15.11.2004 Vihdin kunnan kehityskuvan 2025:n, jossa kaavamuutosalue sijoittuu taajama-alueelle.

Vihdin kunnan ilmastostrategia vuosille 2010-2020

Kunnanvaltuusto on hyväksynyt 14.6.2010 Vihdin kunnan ilmastostrategian vuosille 2010-2020. Ilmastostrategian tavoitteeksi on asetettu kasviuonekaasupäästöjen vähentäminen vuoteen 2020 mennessä 20 % vuoden 1990 tasosta.

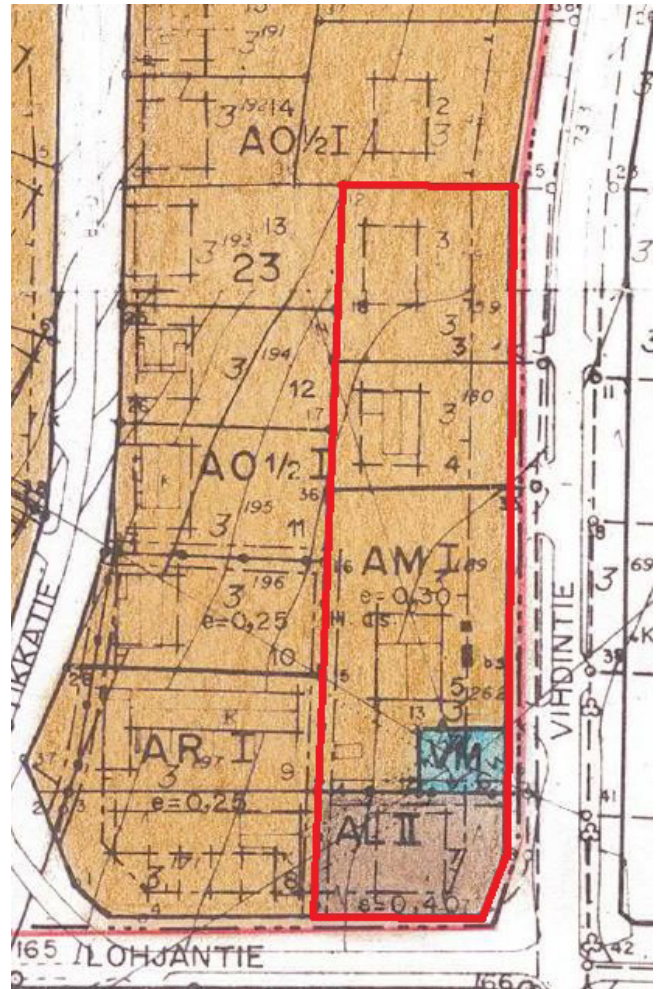
Vihdin kunnan elinkeinostrategia 2021-2025 (kv 15.2.2021)

viitoittaa tietä, jota kulkemalla teemme Vihdistä entistä yrittäjäystävällisemmän ja elinvoimaisemman kunnan meille kaikille. Kunnan elinvoimaisuus tarvitsee väestönkasvun lisäksi myös yritysten ja työpaikkojen kasvua.

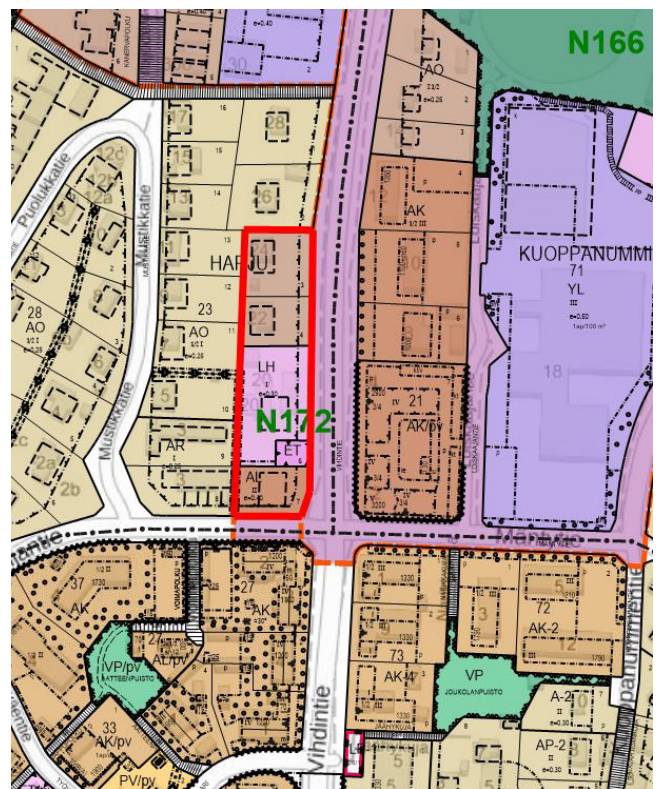
Selvitykset ja suunnitelmat

- Uudenmaan maakuntakaavat. Uudenmaan liitto, 2006, 2010, 2014, 2017.
- Uusimaa-kaava 2050, Helsingin seutu. Uudenmaanliitto, maakuntavaltuusto 25.8.2020 (ei vielä lainvoimainen)
- Vihdin kunnan yleiskaava 1986. Vihdin kunta, kv 10.11.1986.
- Vihdin strateginen yleiskaava. Vihdin kunta, Kv 21.9.2020 (ei vielä lainvoimainen).
- Vihdin kunnan kehityskuva 2025. Vihdin kunta, kv 15.11.2004.
- Vihdin pohjavesialueet 2005. Uudenmaan ympäristökeskus 9.8.2005.
- Nummelanharjun pohjavesialueen suojelusuunnitelma, Uudenmaan ympäristökeskus ja Vihdin Vesi, Ramboll Oy 9.11.2009
- Vihdin kunnan ilmastostrategia, kv 14.6.2010 § 25.
- Keski-Uudenmaan strateginen ilmasto-ohjelma. KUUMA-kunnat. Kuuma-hallitus 2010.
- Vihdin kunnan päivitetyt ympäristönsuojelumääräykset, 2012.
- Nummelan ja Ojakkalan hulevesien hallintasuunnitelma. Sito, 2013.
- Vihdin liikenneturvallisuussuunnitelma. Uudenmaan ELY -keskus, 2012.
- Vihdintien toimivuustarkastelu, Sweco, 2015.
- Vihdin jalankulku-, pyörätie- ja ulkoilureittiverkoston kehittämissuunnitelma, 2012.
- Nummelan lentokentän EFNU lentomelimallinnus, Windcraft 2009.
- Tie- ja raideliikennemeluselvytys (N126, N166), Promethor Oy, 2014

Kaavatyön yhteydessä tehdään tarvittaessa selvityksiä.



Ote voimassa olevasta asemakaavasta N12.



Ote ajantasakaavasta ja vireillä olevat asemakaavahankkeet.

VAIKUTUSTEN ARVIOINTI

Kaavan laatimisen yhteydessä arvioidaan maankäyttö- ja rakennuslain edellyttämällä tavalla suunnitelman toteuttamisen ekologisia, kulttuurisia, sosiaalisia ja taloudellisia vaikutuksia. Lisäksi arvioidaan kaavan suhde valtakunnallisiin alueidenkäyttötavoitteisiin sekä yleispiirteisten kaavojen ohjausvaikutukset, jotka koskevat aluetta. Asemakaavan vaikutuksia arvioidaan suhteessa asetettaviin tavoitteisiin.

Vaikutukset ja vaikutusten arvioinnin menetelmät

MRL 9 § Vaikutusten selvittäminen kaavaa laadittaessa

Kaavan tulee perustua kaavan merkittävät vaikutukset arvioivaan suunnitteluun ja sen edellyttämiin tutkimuksiin ja selvityksiin. Kaavan vaikutuksia selvitetessä otetaan huomioon kaavan tehtävä ja tarkoitus.

MRA 1 § Vaikutusten selvittäminen kaavaa laadittaessa

Maankäyttö- ja rakennuslain 9 §:ssä tarkoitettuja kaavan vaikutuksia selvitetessä otetaan huomioon kaavan tehtävä ja tarkoitus, aikaisemmin tehdyt selvitykset sekä muut selvitysten tarpeellisuuteen vaikuttavat seikat. Selvitysten on annettava riittävät tiedot, jotta voidaan arvioida suunnitelman toteuttamisen merkittävät välittömät ja välilliset vaikutukset:

1. ihmisten elinoloihin ja elinympäristöön;
2. maa- ja kallioperään, veteen, ilmaan ja ilmastoon;
3. kasvi- ja eläinlajeihin, luonnon monimuotoisuuteen ja luonnonvaroihin;
4. alue- ja yhdyskuntarakenteeseen, yhdyskunta- ja energiatalouteen sekä liikenteeseen;
5. kaupunkikuvaan, maisemaan, kulttuuriperintöön ja rakennettuun ympäristöön.

Vaikutusten arvioinnin tehtävänä on tukea kaavan valmistelua ja hyväksyttävien kaavaratkaisujen valintaa sekä auttaa arvioimaan, miten kaavan tavoitteet ja sisältövaatimukset toteutuvat. Kaavan vaikutusten arviointi perustuu alueelta laadittuihin ja tarvittaessa laadittaviin perusselvityksiin, käytössä oleviin muihin perustietoihin, selvityksiin, suunnitelmiin, maastokäynteihin, osallisilta saataviin lähtötietoihin, lausuntoihin ja mielipiteisiin sekä laadittavien suunnitelmien ympäristöä muuttavien ominaisuuksien analysointiin. Vaikutusten arvioinnissa verrataan kaavaehdotuksen mukaista tilannetta nykytilanteeseen ja asetettuihin tavoitteisiin. Kaavaprosessin aikana vaikutuksia tullaan arvioimaan seuraavaa vaikutustenarvioinnin runkoa käyttäen. Vaikutustenarviointi tarkentuu kaavasunnittelun yhteydessä.

Vaikutukset rakennettuun ympäristöön

- kaavaratkaisun vaikutukset yhdyskuntarakenteeseen (ehyteen, hajautumiseen jne.) ja taajamakuvaan
- kaavaratkaisun vaikutukset alueen palvelurakenteeseen, palveluiden saatavuuteen, työpaikkoihin ja elinkeinotoimintaan
- kaavaratkaisun vaikutukset virkistykseen (virkistysmahdollisuudet; lisääntykö, kaventuuko, muuttuuko)
- kaavaratkaisun vaikutukset ympäröivään liikenneverkkoon, liikennemääriin ja liikenteen järjestämiseen
- kaavaratkaisun vaikutukset alueen tekniseen huoltoon (kunnallistekniikan rakentamistarpeisiin, nykyisen järjestelmän kuormittumiseen)
- kaavaratkaisun vaikutukset ympäristöhäiriöihin

Vaikutukset luontoon ja luonnonympäristöön

- kaavaratkaisun vaikutukset alueen maisemaan
- kaavaratkaisun vaikutukset luonnonoloihin ja luonnon monimuotoisuuteen
- kaavaratkaisun vaikutukset kunnan ilmastostrategian toteutumiseen
- kaavaratkaisun vaikutukset vesistöihin ja vesitalouteen (veden ekologiseen kiertoon, pohja- ja pintavesiin, vesialueisiin)
- kaavaratkaisun vaikutukset maa- ja metsätalouteen

Vaikutukset talouteen

- kaavaratkaisun vaikutukset kunnan talouteen lyhyellä ja pitkällä aikavälillä (investointeihin, uusiin työpaikkoihin, uusiin veronmaksajiin, palveluiden tuottamiskustannuksiin jne.)
- yksityistaloudellisiin kustannuksiin (esim. liikennöintikustannuksiin)

Vaikutukset terveellisyteen ja turvallisuuteen

- kaavaratkaisun vaikutukset liikenneturvallisuuteen
- kaavaratkaisun vaikutukset ihmisten elinoloihin ja terveyteen
- kaavaratkaisun vaikutukset ympäristön puhtauteen (pohjaveden ja maaperän pilaantumiskäsit, ilmanlaatu)

Vaikutukset sosiaalisiin oloihin

- kaavaratkaisun vaikutukset väestön rakenteeseen ja kehitykseen kaava-alueella
- kaavaratkaisun vaikutukset asukkaiden määrän ja ikärakenteen muutoksiin
- kaavaratkaisun vaikutukset eri väestöryhmien toimintamahdollisuuksiin (paraneminen / heikkeneminen)

Katusuunnitelman ratkaisujen vaikutuksia arvioidaan mm. seuraavista näkökohdista:

- liittymäkorkeudet tonteilta katuun
- katukorkeus suhteessa asuntojen korkeustasoon (melu, näköyhteys huoneistoihin, roiskevesi, auraslumi yms.)
- pintamateriaalien ja rakenneratkaisujen vaikutukset ajorytmiin ja sitä kautta liikennemeluun (kiihdytykset, jarrutukset, materiaalmuutosten vaikutukset rengasääniin)
- katujen kunnossapito
- johtojen ja kaapeleiden rakentaminen ja ylläpito
- katu- ja rakennuskortteleiden ulkovalaistusten yhteensovittaminen

Vaikutusalue

Kaavamuuoksella tutkitaan liikerakentamista ja tiiviimpää asuinrakentamista keskusta-alueella. Alueella on sijainnut, ja lähialueella sijaitsee nykyisinkin tämän tyyppisiä toimintoja. Kaavatyön vaikutukset ovat sekä paikallisia että erityisesti liikenteellisesti laajempia.

Vaikutusten arvioinnin menetelmät

Vaikutuksia arvioidaan laadittujen perusselvitysten sekä asetettujen tavoitteiden pohjalta, peilaten kaavaratkaisun toteuttamisen vaikutuksia lähtökohtatilanteeseen. Tavoitteet asetetaan eri osallisryhmiä ja eri toimialojen asiantuntijoita kuullen. Kaikilla osallisryhmillä on mahdollisuus osallistua vaikutusten arviointiin kaavaprosessin kuluessa.

OSALLISTUMINEN

Osallistuminen painottuu kaavaprosessin alkuvaiheisiin, jolloin osallisilla on parhaimmat mahdollisuudet vaikuttaa kaavan sisältöön.

Osallisilla on koko kaavatyön ajan mahdollisuus antaa asemakaavatyöhön liittyvää palautetta kunnan verkkosivuilla tai sähköpostitse kaavoituksesta vastaaville kunnan edustajille. Kaavan laatijaan voi ottaa myös yhteyttä puhelimitse, kirjeitse tai käymällä kunnanvirastolla koko kaavaprosessin ajan. Tapaaminen kunnanvirastolla on sovittava etukäteen.

Eri viranomaistahojen kanssa ollaan tarvittaessa yhteydessä kaavatyön aikana, ja heidän kanssa tullaan pitämään tarpeen mukaan neuvotteluita.

Suunnittelun käynnistyminen

Asemakaavan muutostyö on käynnistynyt työn ohjelmoinnilla ja jatkuu tämän osallistumis- ja arviointisuunnitelman (OAS) laadinnalla. Kaavoitus- ja tekninen lautakunta merkitsee osallistumis- ja arviointisuunnitelman tiedoksi, jonka jälkeen kaavatyön vireilletulosta ja OAS:in nähtävillä olosta kuulutetaan (MRL 63 §). Kunnanhallitus hyväksyy OAS:aan kirjatut tavoitteet kaavamuutokselle.

Osalliset voivat antaa palautetta osallistumis- ja arviointisuunnitelmasta koko kaavaprosessin ajan ja suunnitelmaa voidaan täydentää saadun palautteen pohjalta kaavaprosessin kuluessa. Suunnitelmaa koskevissa puutteellisuuksissa pyydetään kääntymään ensisijassa kunnan edustajien puoleen.

Kaavatyön käynnistymisestä ja osallistumis- ja arviointisuunnitelman valmistumisesta lähetetään tieto myös ELY-keskukselle.

Osallisten kannalta keskeinen suunnitteluvaihe on kaavan valmistelu, jolloin tehdään muun muassa tarpeen mukaan lisäselvityksiä kaava-aluetta koskien sekä täsmennetään kaavatyön tavoitteita ja suunnitteluperiaatteita.

Valmisteluvaihe

Valmisteluvaiheessa laaditaan yksi tai useampi kaavaluonnos ja sitä koskevat muut tarvittavat asiakirjat (kaavaselostus). Kaavoitus- ja teknisen lautakunnan hyväksyttyä kaavan valmisteluaineiston, asetetaan se julkisesti nähtäville 30 vuorokauden ajaksi. Nähtävilläolokautena osallisilla on mahdollisuus esittää mielipiteitä kaavaluonnoksesta ja muusta valmisteluaineistosta (MRL 62 § ja MRA 30 §). Viranomais- tahoilta ja tarvittavilta muilta tahoilta (esim. yhdistyksiltä) pyydetään valmisteluaineistosta lausunnot.

Valmisteluvaiheessa kaavahankkeesta järjestetään tarvittaessa yleisötilaisuus. Tilaisuudessa esitellään alueelle laadittuja kaavasuunnitelmia ja muuta valmisteluaineistoa. Osallisilla on mahdollisuus esittää niitä koskevia kannanottoja sekä käsityksiä suunnitelman vaikutuksista.

Asemakaavaehdotus

Kaavan valmisteluvaiheessa saadun palautteen pohjalta laaditaan asemakaavaehdotus, jonka kaavoitus- ja tekninen lautakunta hyväksyy asetettavaksi julkisesti nähtäville 30 vuorokauden ajaksi (MRL 65 § ja MRA 27 §). Nähtävilläolokautena kaavaehdotuksesta voi jättää kirjallisen muistutuksen. Tarvittavilta viranomaistahoilta pyydetään kaavaehdotuksesta lausunnot (MRA 28 §). Muistutuksiin ja lausuntoihin annetaan kunnan perusteltu vastine.

Kaavaehdotukseen tehdään muistutusten ja lausuntojen perusteella mahdollisesti muutoksia ennen kaavan hyväksymiskäsittelyä. Mikäli tehtävät muutokset ovat olennaisia, kaavaehdotus asetetaan uudelleen nähtäville. Jos muutoksia ei tarvita tai ne eivät ole olennaisia, korjattu asemakaavaehdotus viedään kaavoitus- ja teknisen lautakunnan ja kunnanhallituksen kautta kunnanvaltuustoon hyväksyttäväksi.

Kaavan hyväksyminen

Kaavan hyväksymisestä ilmoitetaan kuulutuksella kunnan ilmoituslehdessä ja internet-kotisivuilla. Lisäksi hyväksymispäätöksestä lähetetään tieto MRL:n mukaisesti niille kunnan jäsenille ja muistutuksen tekijöille, jotka ovat kaavaehdotuksen nähtävillä ollessa sitä pyytäneet ja samalla ilmoittaneet osoitteensa (MRL 67 §). Kunnanvaltuuston hyväksymispäätöksestä voi valittaa kirjallisesti Helsingin hallinto-oikeuteen ja edelleen joissakin tapauksissa korkeimpaan hallinto-oikeuteen.

Katujen ja yleisten alueiden suunnittelu (tarvittaessa)

Katujen ja yleisten alueiden suunnittelun aloittamisesta ilmoitetaan kuulutuksella paikallislehdessä sekä Vihdin kunnan kotisivuilla.

Mielipiteensä katujen ja yleisten alueiden suunnitteluratkaisuista voivat esittää alueen maanomistajat, Vihdin kunnan jäsenet ja mm. alueella toimivat asukas- yms. yhdistykset sekä kirjallisesti että suullisesti. Mielipiteet kirjataan ylös ja kootaan yhteen luetteloon. Myöskin kunnan viranomaiset ja hallintokunnat voivat lausua suunnittelua koskevia mielipiteitä. Yhdyskuntatekniikan verkostoja alueelle rakentavat laitokset osallistuvat suunnitteluprosessiin.

Katujen ja yleisten alueiden suunnitelmaehdotukset asetetaan 14 vuorokauden ajaksi julkisesti nähtäville. Osalliset voivat jättää suunnitelmaehdotuksista kirjallisia muistutuksia, joihin annetaan kunnan vastine.

Katujen ja yleisten alueiden suunnitelmat hyväksyy kaavoitus- ja tekninen lautakunta asemakaavan tultua lainvoimaiseksi.

Osalliset

Osallisia ovat kaava-alueen maanomistajat ja kaikki ne, joiden asumiseen, työntekoon ja muihin oloihin kaava saattaa huomattavasti vaikuttaa. Osallisia ovat myös ne viranomaiset ja yhteisöt, joiden toimialaa suunnittelussa käsitellään (MRL 62 §).

Kaavan N172 osallisia ovat ainakin:

- kaava-alueen ja siihen rajoittuvan alueen kiinteistönomistajat
- lähialueen asukkaat
- alueella toimivat yhdistykset ja järjestöt, kuten:
 - Vihti-Seura ry
 - Vihdin luonto ry
 - Vihdin asukas- ja kylätoiminta ry
 - Vihdin yrittäjät ry
 - Nummelan kiltä
 - SuurVihdin Kiltä ry
- kunnan hallintokunnat ja asiantuntijatahot, kuten:
 - rakennusvalvonta
 - ympäristövalvonta
 - kunnallistekniikka
 - mittaus toimi
 - tilapalvelu
 - Vihdin museo
 - sivistystoimi
 - Vihdin Vesi
 - elinkeinopalvelut
- muut viranomaiset ja yhteistyötahot, kuten:
 - Uudenmaan elinkeino-, liikenne- ja ympäristökeskus (liikenteen ja ympäristön vastuualueet)
 - Uudenmaan liitto
 - Länsi-Uudenmaan museo
 - Gasum Oy
 - Caruna Oy
 - Nummelan aluelämpö
 - Auris Kaasunjakelu Oy
 - Elisa Oyj
 - Länsi-Uudenmaan pelastuslaitos
 - Lohjan kaupungin ympäristö- ja rakennuslautakunnan ympäristöterveysjaosto
 - Rosk'n Roll Oy Ab
 - vanhusneuvosto
 - nuorisofoorumi
 - vammaisneuvosto

TIEDOTTAMINEN

Lähtökohtana tiedottamisessa on, että niillä, joita kaavatyö sekä katujen ja yleisten alueiden suunnittelutyö koskee on mahdollista seurata suunnittelua ja osallistua siihen.

Kaavan sekä katujen ja yleisten alueiden suunnittelun etenemisen ja osallistumisen kannalta tärkeistä vaiheista ilmoitetaan paikallislehdissä, kunnan internet-sivuilla ja ilmoitustaululla.

Kaavatyön sekä katujen ja yleisten alueiden suunnittelun käynnistymisestä, kaavan valmisteluaineiston ja kaavaehdotuksen nähtäville asettamisesta sekä kaavan hyväksymisestä ja voimaantulosta ilmoitetaan kuulutuksella kunnan ilmoituslehdessä (Vihdin Uutiset ja Luoteis-Uusimaa), internet-sivuilla (www.vihti.fi) ja ilmoitustaululla. Kuulutuksessa kerrotaan myös mahdollisesti järjestettävistä yleisötapahtumista.

Osallistumis- ja arviointisuunnitelma, asemakaavan valmisteluaineisto ja kaavaehdotus sekä katujen ja yleisten alueiden suunnitelmat asetetaan nähtäville Vihdin kunnanviraston ilmoitustaululle sekä kunnan internet-sivuille.

Asemakaavaehdotuksesta sekä katujen ja yleisten alueiden suunnitelmista kirjallisen muistutuksen tehneille ja yhteystietonsa jättäneille toimitetaan kunnan perusteltu vastaus muistutukseen.

Kaavan hyväksymistä koskevasta päätöksestä lähetetään tieto niille kunnan jäsenille ja muistutuksen tehneille, jotka ovat sitä kaavan nähtävillä ollessa kirjallisesti pyytäneet ja ovat jättäneet yhteystietonsa.

Kaavatyön etenemisestä tiedotetaan laajimmin kunnan verkkosivuilla, jossa julkaistaan kaavaa koskevaa aineistoa. Kaavoitusta koskevia tietoja löytyy osoitteesta <http://www.vihti.fi/asuminen-ja-ymparisto/kaavoitus/>

AIKATAULU

Kaavatyö sisältyy kunnanvaltuuston hyväksymään kaavoitusohjelmaan. Hanke mainitaan mahdollisesti vireille tulevana hankkeena kaavoitusohjelmasta 2019-2020 alkaen. Kaavoitusohjelmassa vuosille 2021-2022 hanke on osoitettu mahdollisesti vireille tulevana hankkeena Lohjantien ja Vihdintien risteuksen pohjoispuoli (N172).

Tavoitteena on edetä osallistumis- ja arviointisuunnitelman kanssa ja kaavan valmisteluaineiston kanssa samanaikaisesti. Näin ollen tavoitteena on saada kaavatyö vireille keväällä 2021 ja samanaikaisesti käsitellä kaavan valmisteluaineisto kaavoitus- ja teknisessä lautakunnassa.

Valmisteluaineistosta saatujen palautteiden pohjalta laaditaan kaavaehdotus, joka pyritään asettamaan julkisesti nähtäville syksyllä 2021.

Tavoitteena on saada asemakaava kunnanvaltuuston hyväksyttäväksi vuoden 2021 loppupuolella.

Katujen ja yleisten alueiden suunnitelmat laaditaan tarvittaessa valmiiksi rinnan kaavaprosessin kanssa.

LISÄTIETOJA

Kuulutukset

Kaavaa sekä katu- ja puistosuunnitelmia koskevat kuulutukset julkaistaan kunnan virallisissa ilmoituslehdissä (Vihdin Uutiset, Luoteis-Uusimaa), kunnan ilmoitustaululla sekä internet-kotisivuilla.

Verkkosivu

Jatkuva tiedotus kunnan verkkosivuilla
www.vihti.fi/asuminen-ja-ymparisto/kaavoitus/
www.vihti.fi/asuminen-ja-ymparisto/kadut-ja-tiet/

Tiedustelut

Kaavatiedusteluihin vastaa:
Miia Ketonen, kaavasuunnittelija
puh. 044 042 1345
s-posti: miia.ketonen@vihti.fi

Kaavaotteet:
Eila Siikanen, suunnitteluavustaja
puh. 044 467 5285
s-posti: eila.siikanen@vihti.fi

Kaavoitustoimen käyntiosoite:
Asemantie 30, 03100 Nummela

Kaavoitustoimen postiosoite:
Elinvoimakeskus/kaavoitus,
PL 13, 03101 Nummela

Katujen ja yleisten alueiden suunnittelua koskeviin tiedusteluihin vastaa:

Toni Keski-Lusa, yhdyskuntatekniikan päällikkö
puh. 044 467 5393
s-posti: toni.keski-lusa@vihti.fi

Kristiina Kemppainen, suunnittelija
puh. 044 467 5325
s-posti: kristiina.kemppainen@vihti.fi

Laura Kilpeläinen, liikennesuunnittelija
puh. 044 467 5444
s-posti: laura.kilpelainen@vihti.fi

Raportissa esitetyt lainaukset maankäyttö- ja rakennuslaista (MRL) eivät ole kaikilta osin suoria lainauksia. Lakipykälien tekstiä on osittain lyhennetty, kuitenkin niin, ettei lakipykälien merkitys ole muuttunut. Alkuperäiset MRL:n säännökset löytyvät muun muassa osoitteesta *www.finlex.fi*.

Osallistumis- ja arviointisuunnitelma on saatavilla Vihdin kunnan kaavoitustoimesta, Asemantie 30, Nummela. Suunnitelmaraportti julkaistaan myös kunnan internet-sivuilla <http://www.vihti.fi/asuminen-ja-ymparisto/kaavoitus/>

Raportin valokuvat © Vihdin kunnan kaavoitustoimi.